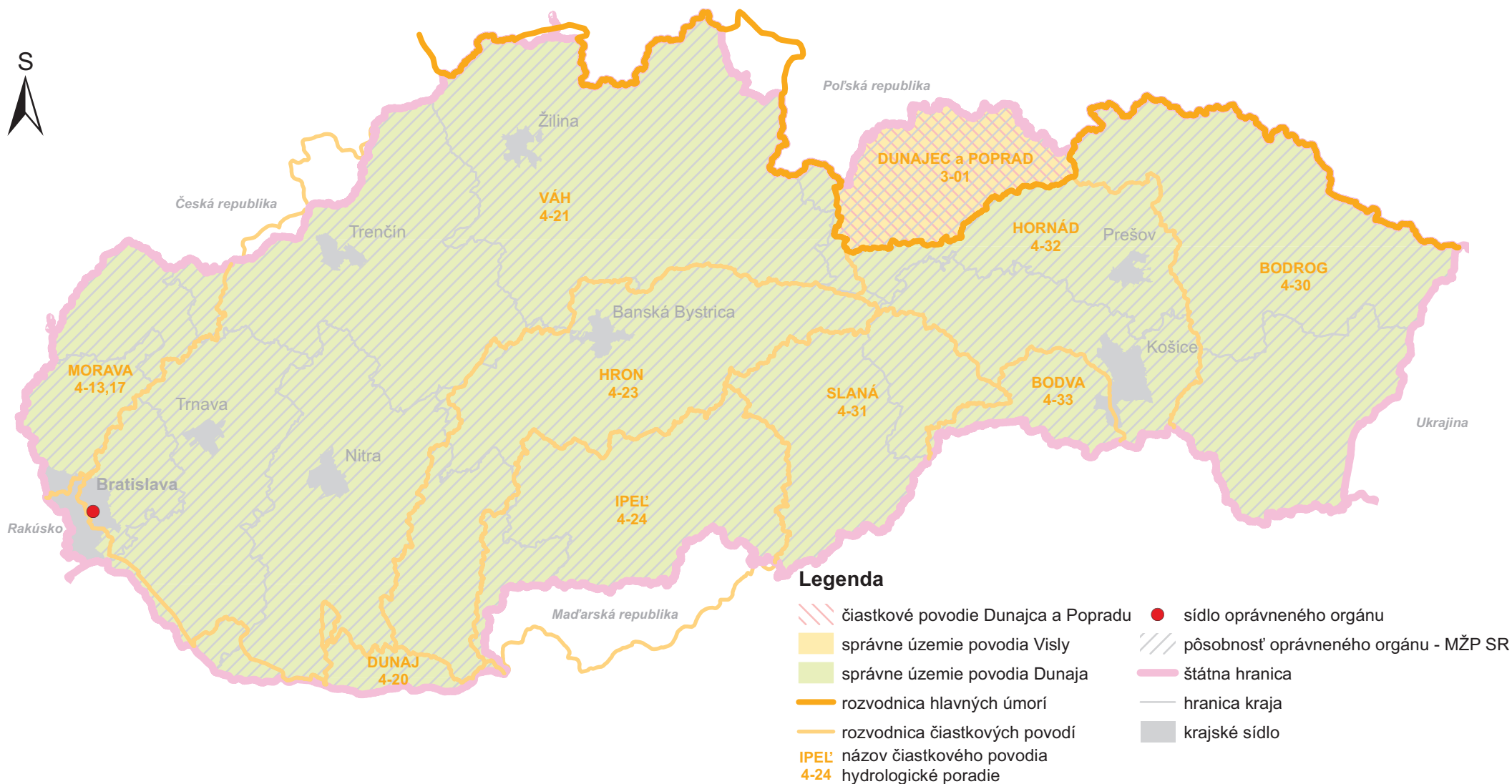


Plán manažmentu čiastkového povodia Dunajca a Popradu

Mapa 1.1

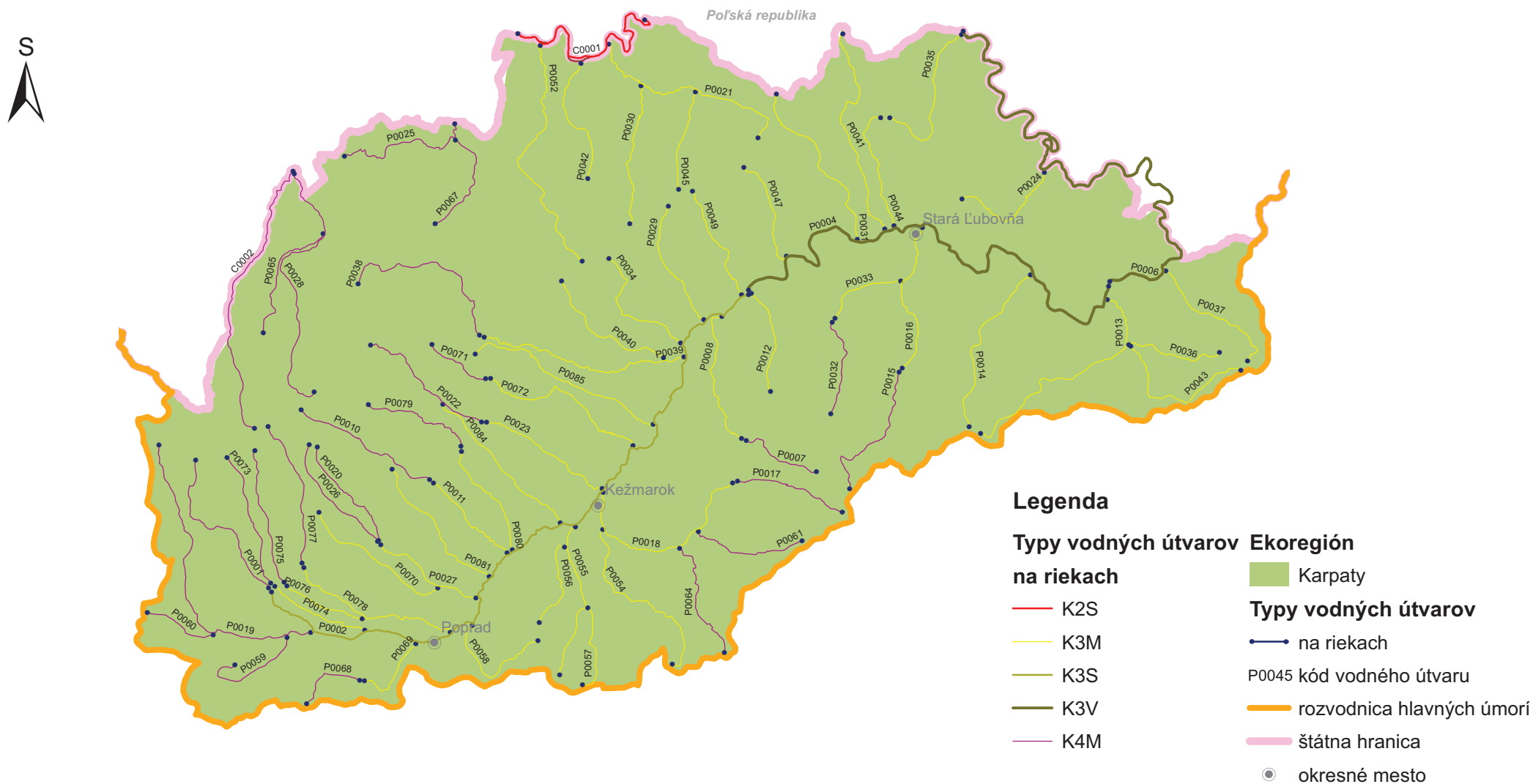
Správne územia povodí Slovenskej republiky a pôsobnosť oprávneného orgánu



Plán manažmentu čiastkového povodia Dunajca a Popradu

Mapa 2.1

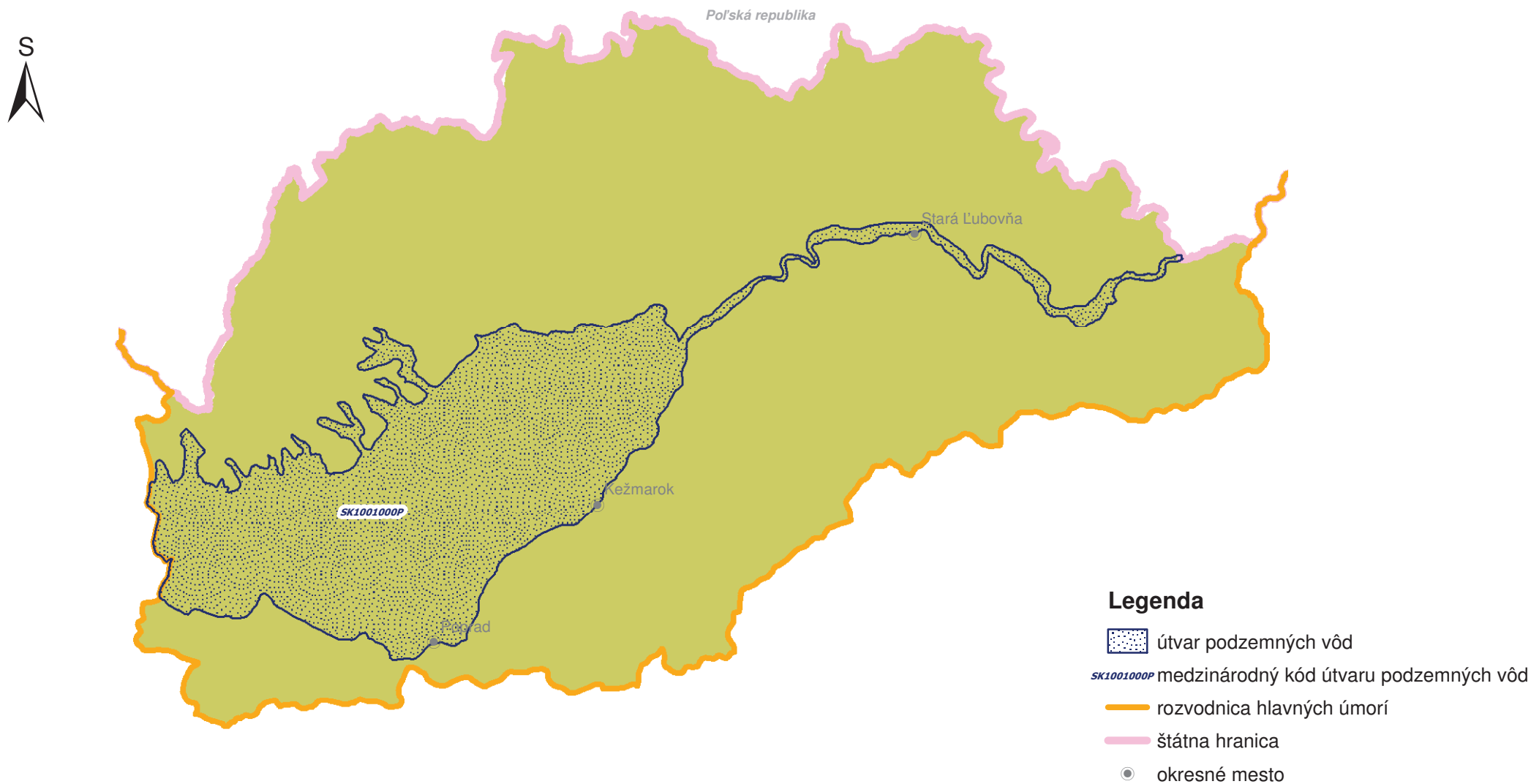
Útvary povrchových vôd a ich typy



Plán manažmentu čiastkového povodia Dunajca a Popradu

Mapa 2.2

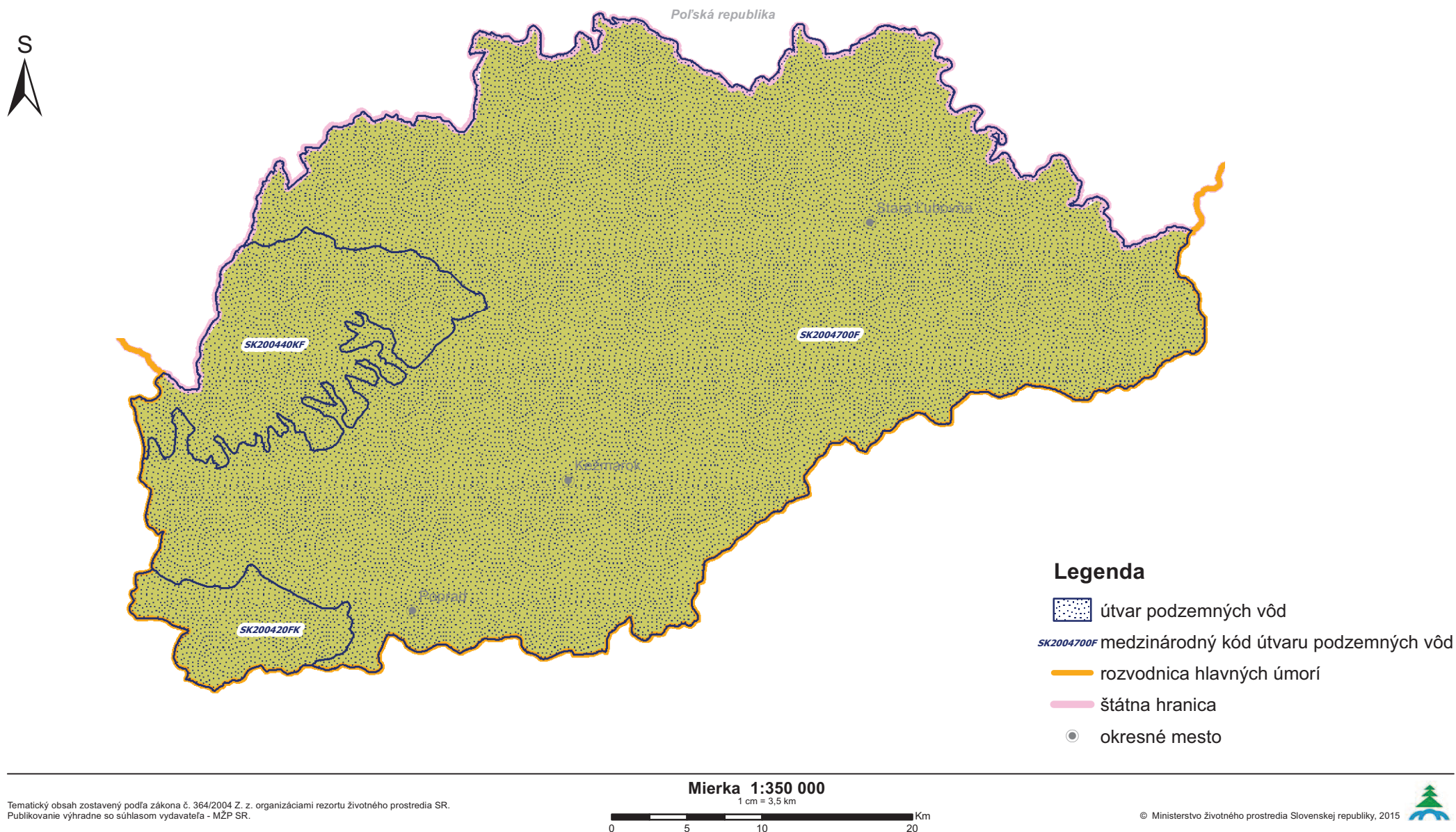
Útvary podzemných vôd v kvartérnych sedimentoch



Plán manažmentu čiastkového povodia Dunajca a Popradu

Mapa 2.3

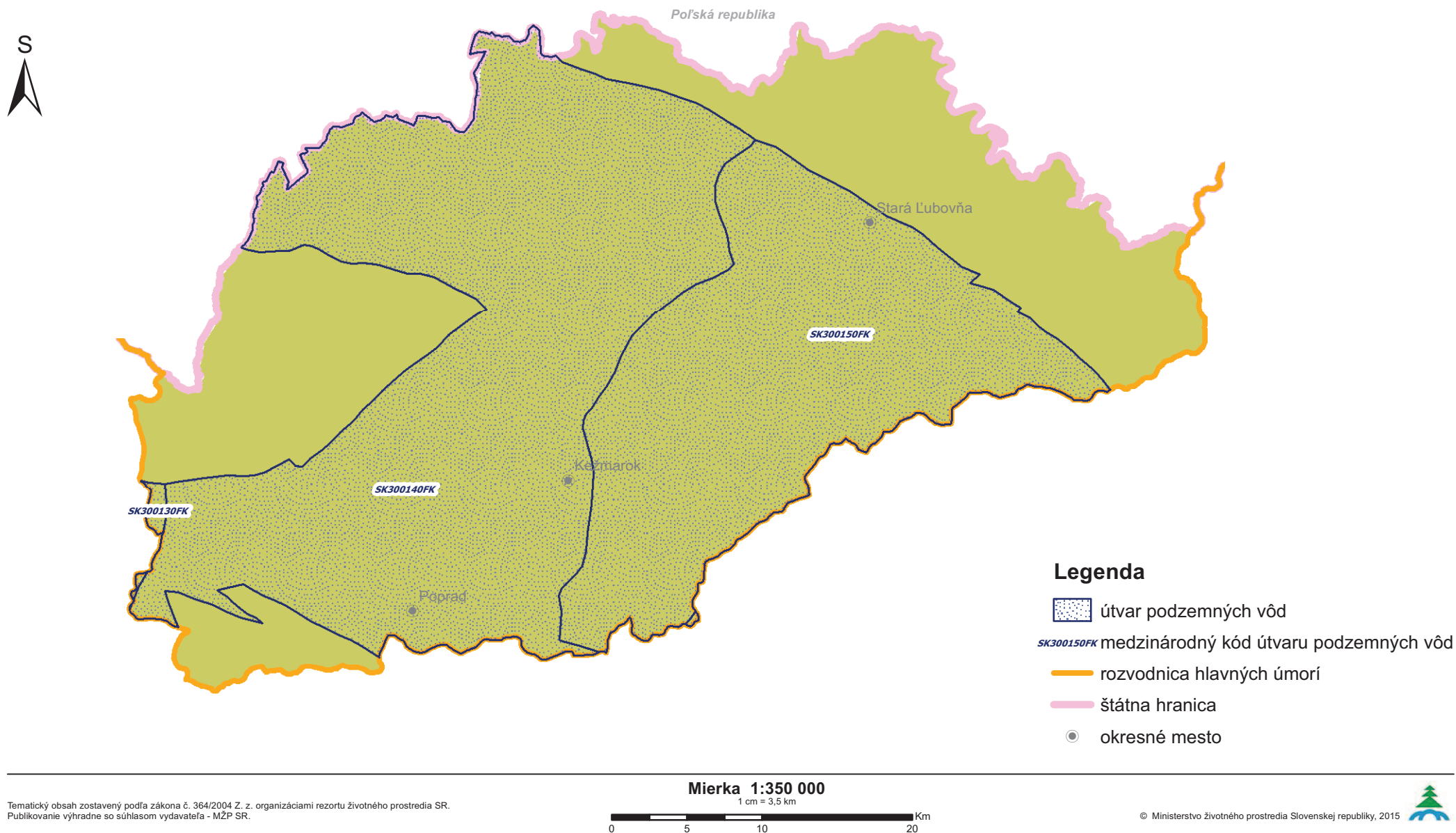
Útvary podzemných vôd v predkvartérnych horninách



Plán manažmentu čiastkového povodia Dunajca a Popradu

Mapa 2.4

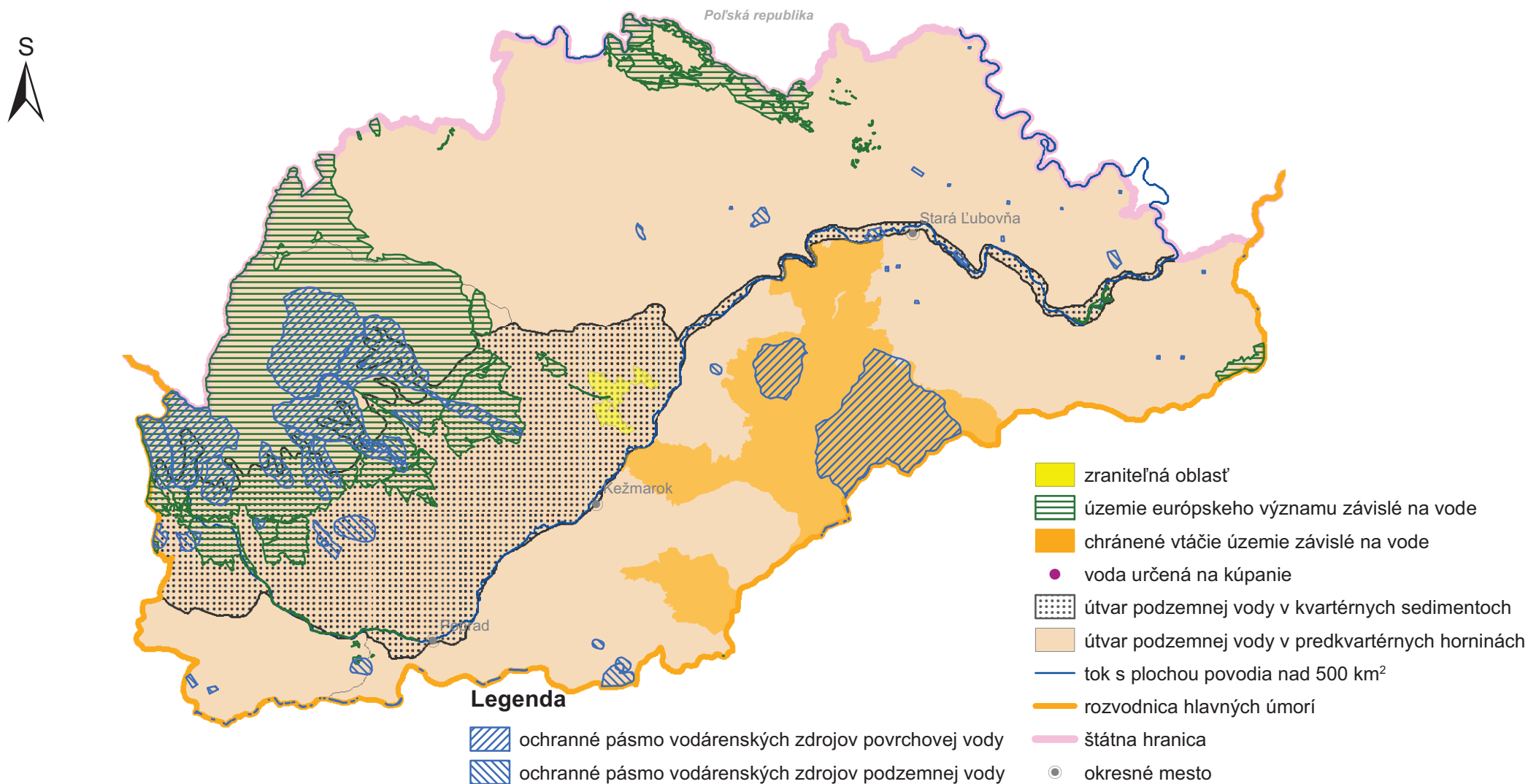
Útvary podzemných vôd v geotermálnych štruktúrach



Plán manažmentu čiastkového povodia Dunajca a Popradu

Mapa 3.1

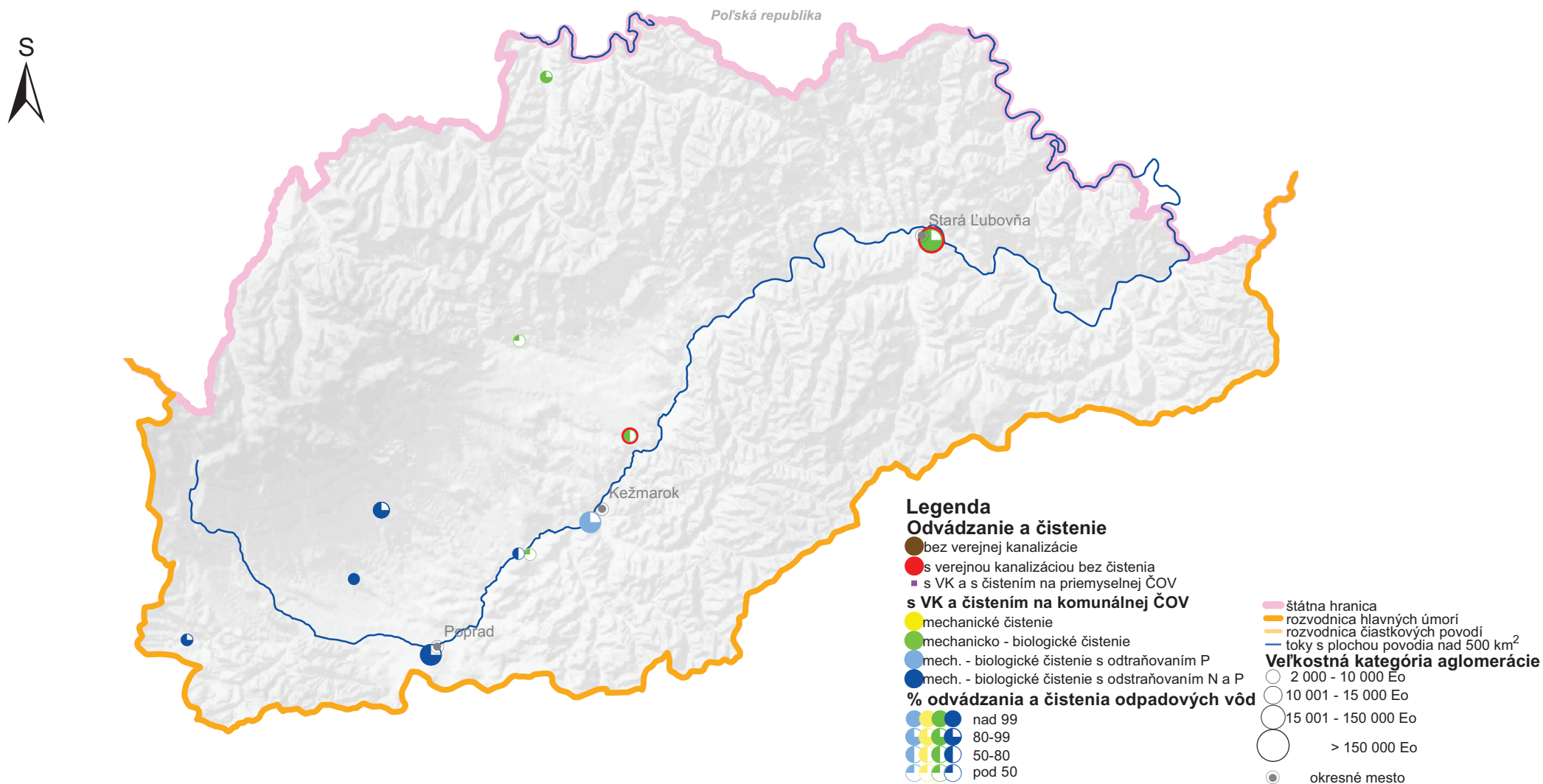
Chránené územia



Plán manažmentu čiastkového povodia Dunajca a Popradu

Mapa 4.1a

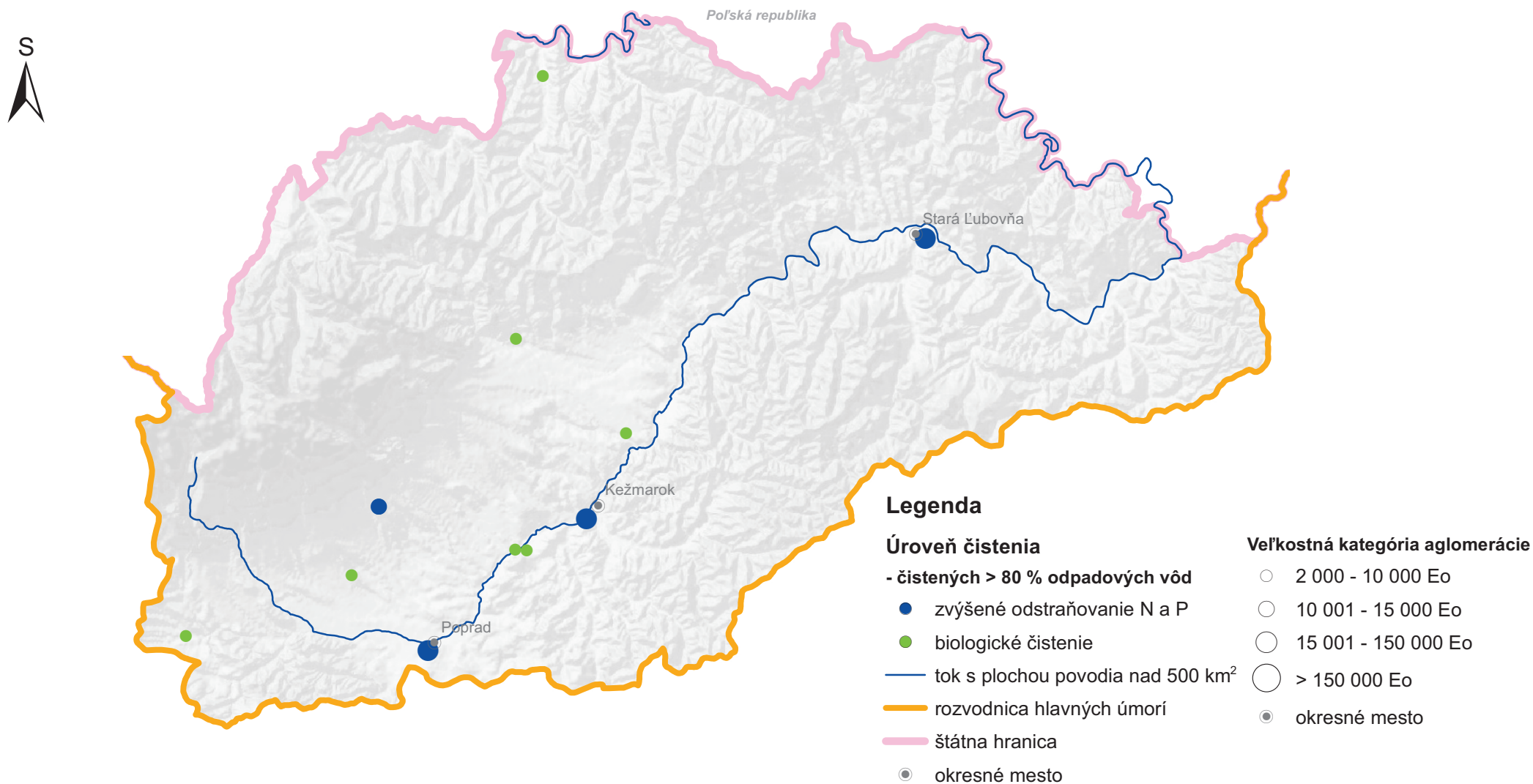
Odvádzanie a čistenie odpadových vôd z aglomerácií nad 2000 EO – rok 2011 (podľa kritérií smernice 91/271/EHS)



Plán manažmentu čiastkového povodia Dunajca a Popradu

Mapa 4.1b

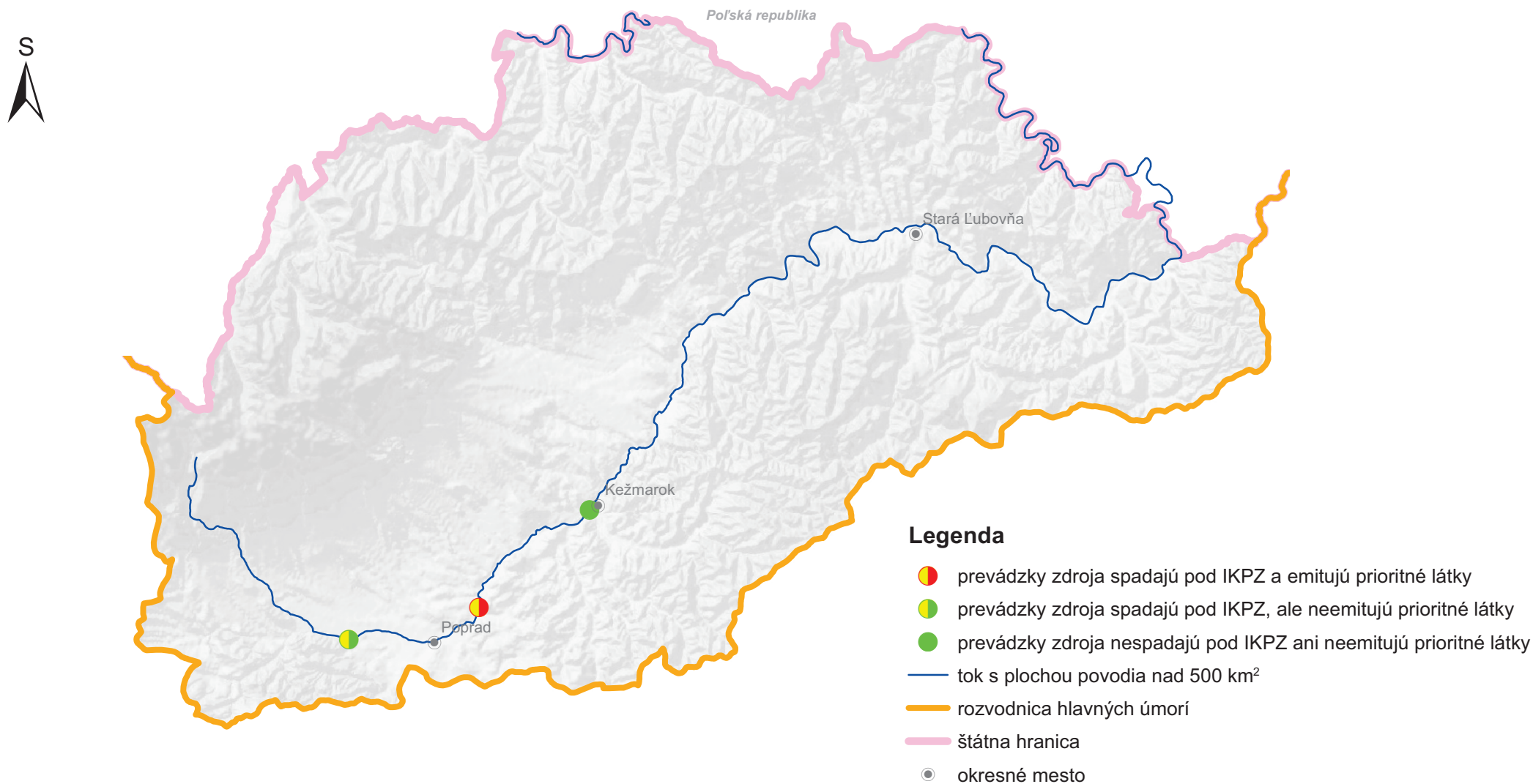
Odvádzanie a čistenie odpadových vôd z aglomerácií nad 2000 EO – výhľad 2021



Plán manažmentu čiastkového povodia Dunajca a Popradu

Mapa 4.2a

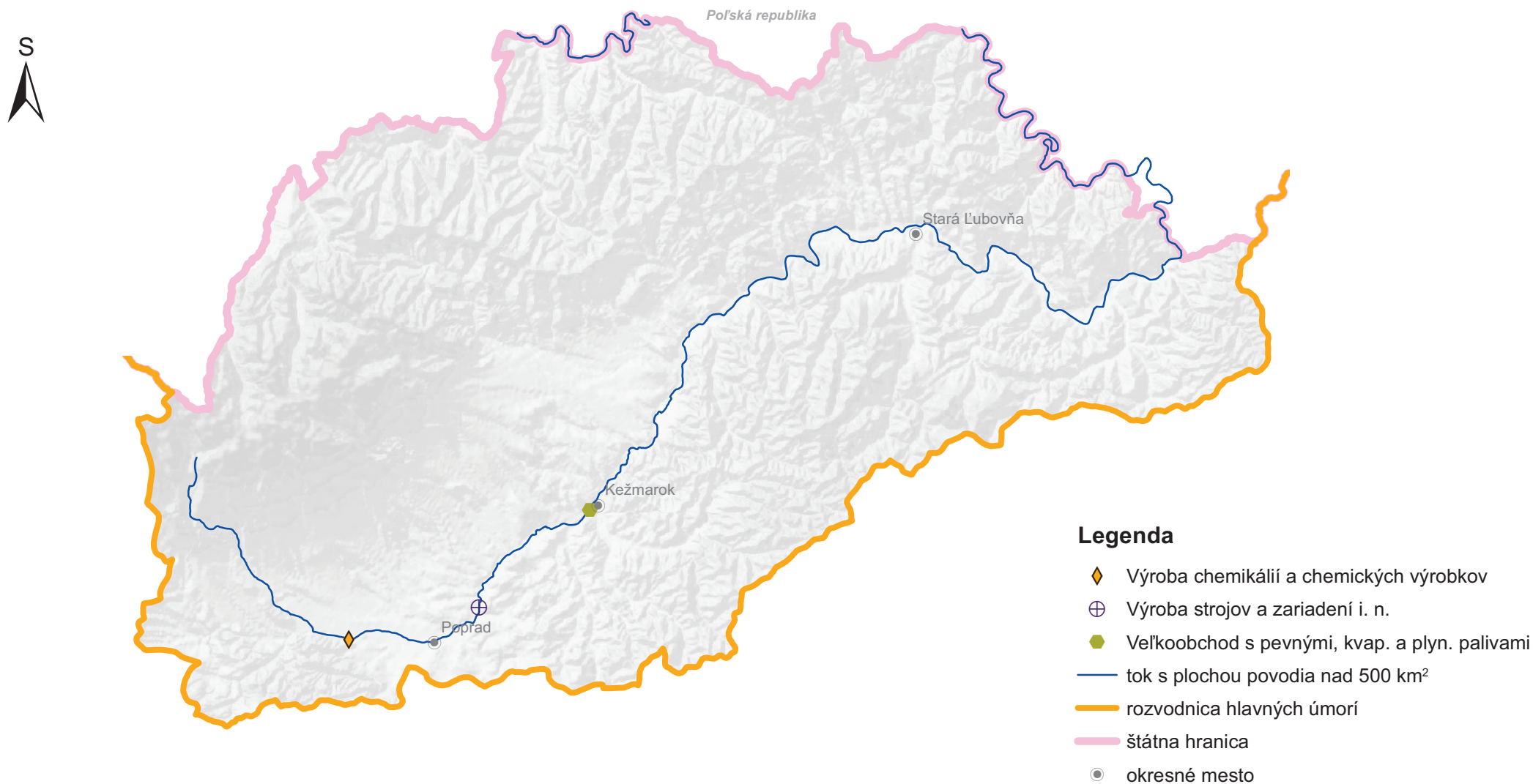
Kategórie významných priemyselných a ostatných bodových zdrojov znečistenia povrchovej vody – rok 2011



Plán manažmentu čiastkového povodia Dunajca a Popradu

Mapa 4.2b

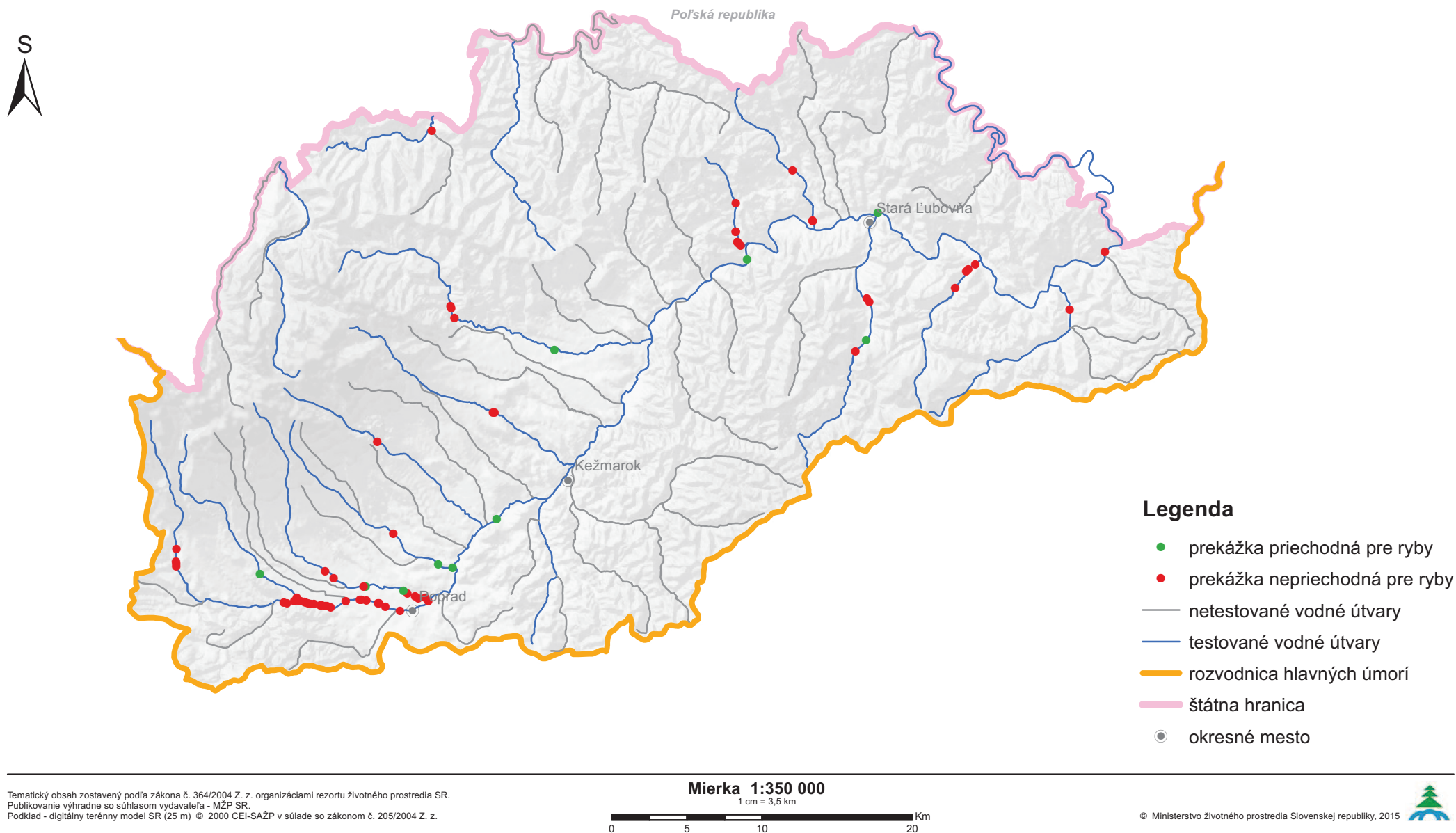
Kategórie významných priemyselných a ostatných bodových zdrojov znečistenia povrchovej vody – rok 2011



Plán manažmentu čiastkového povodia Dunajca a Popradu

Mapa 4.3a

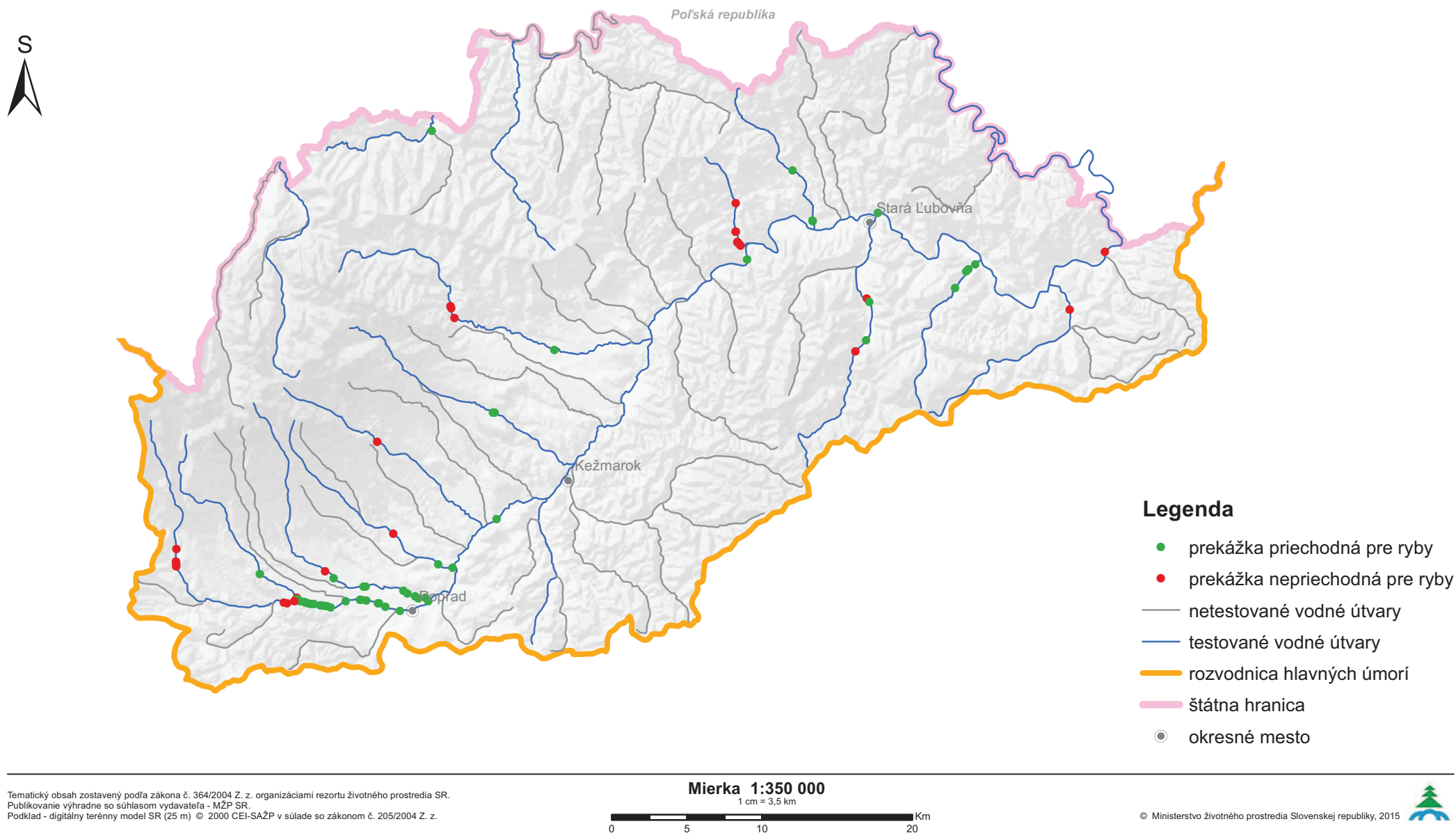
Narušenie pozdĺžnej spojitosti riek a biotopov – rok 2014



Plán manažmentu čiastkového povodia Dunajca a Popradu

Mapa 4.3b

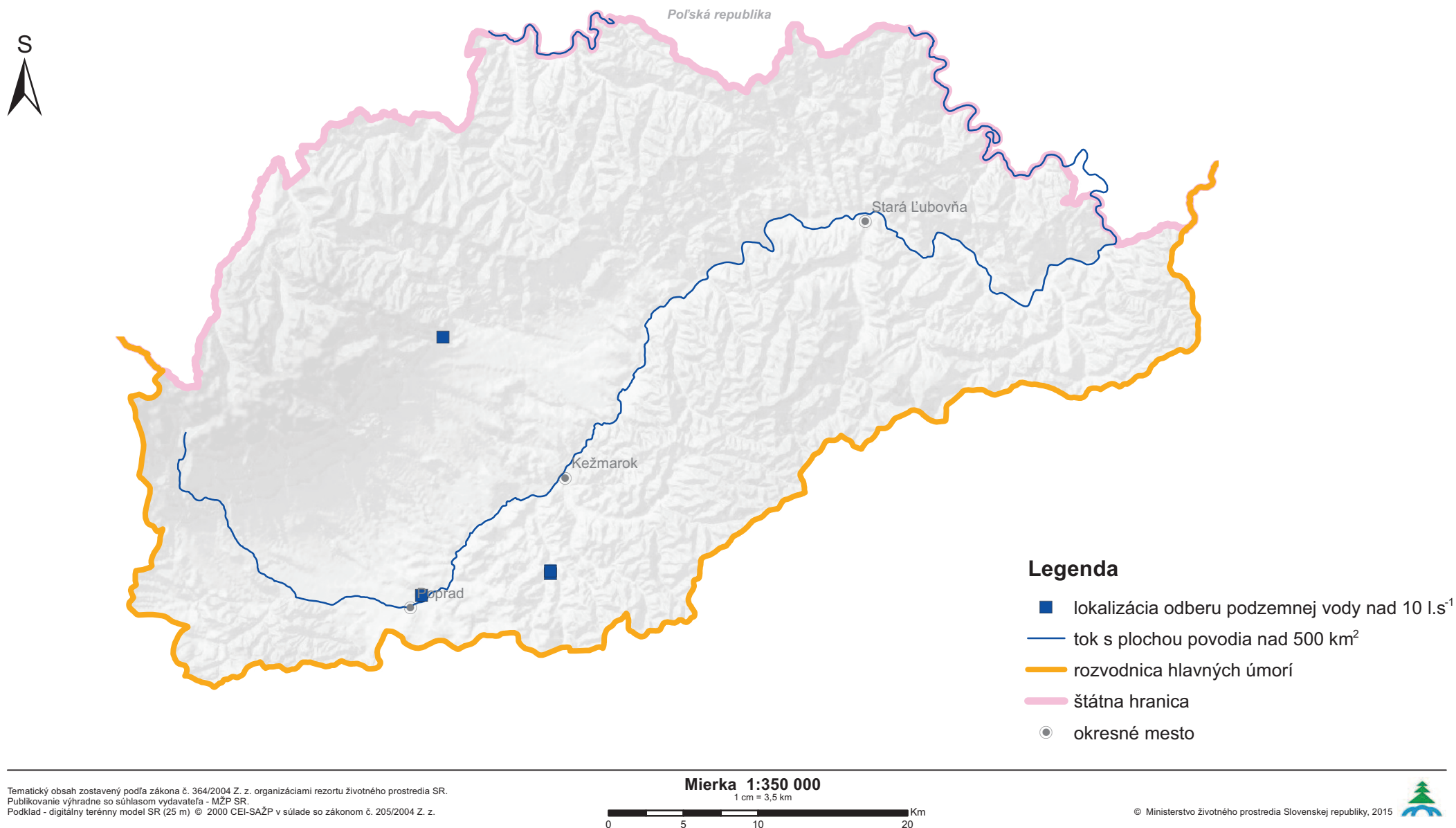
Narušenie pozdĺžnej spojitosti riek a biotopov – rok 2014



Plán manažmentu čiastkového povodia Dunajca a Popradu

Mapa 4.4

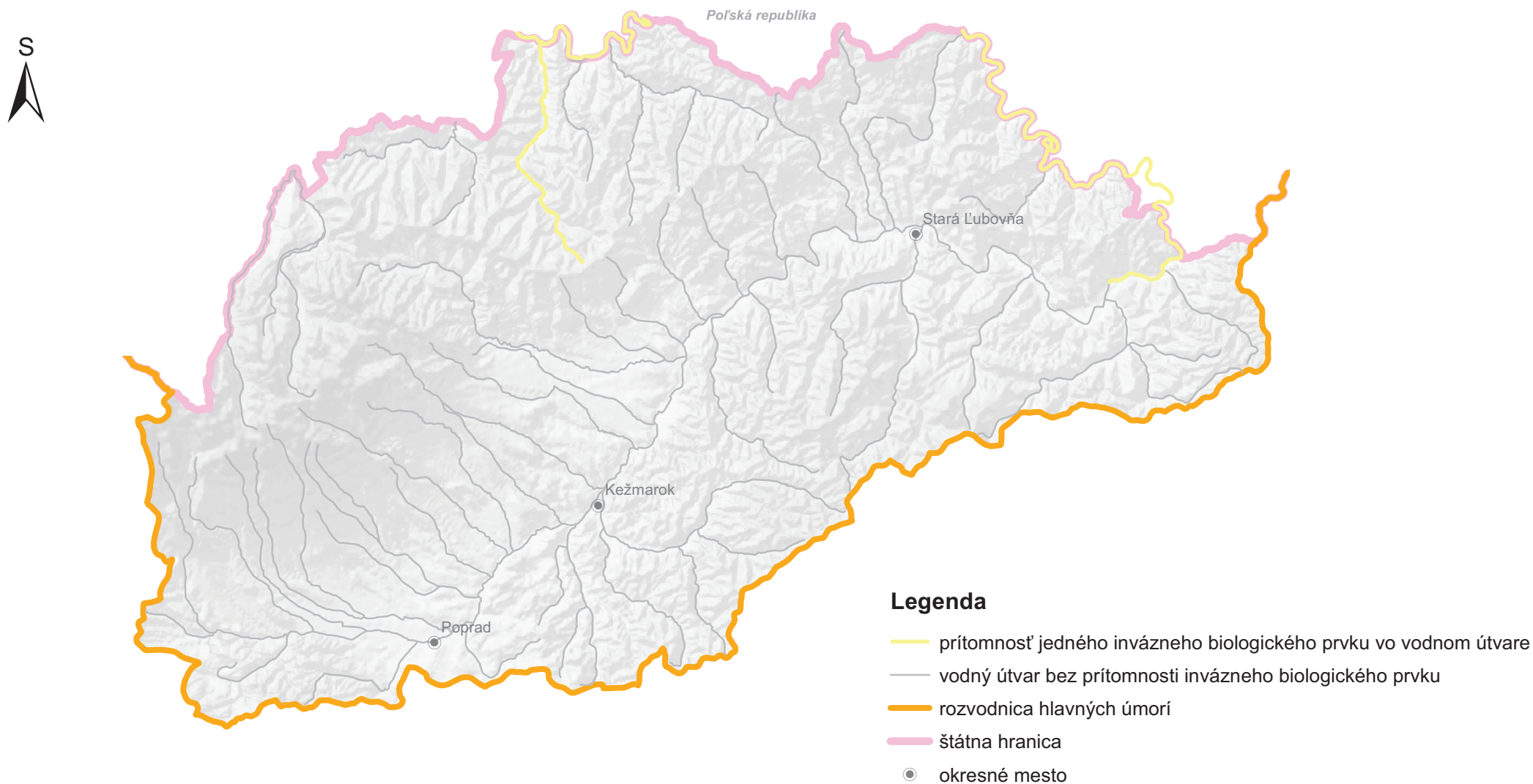
Významní odberatelia podzemnej vody – dokumentované vplyvy na kvantitatívny stav útvarov podzemnej vody



Plán manažmentu čiastkového povodia Dunajca a Popradu

Mapa 4.5

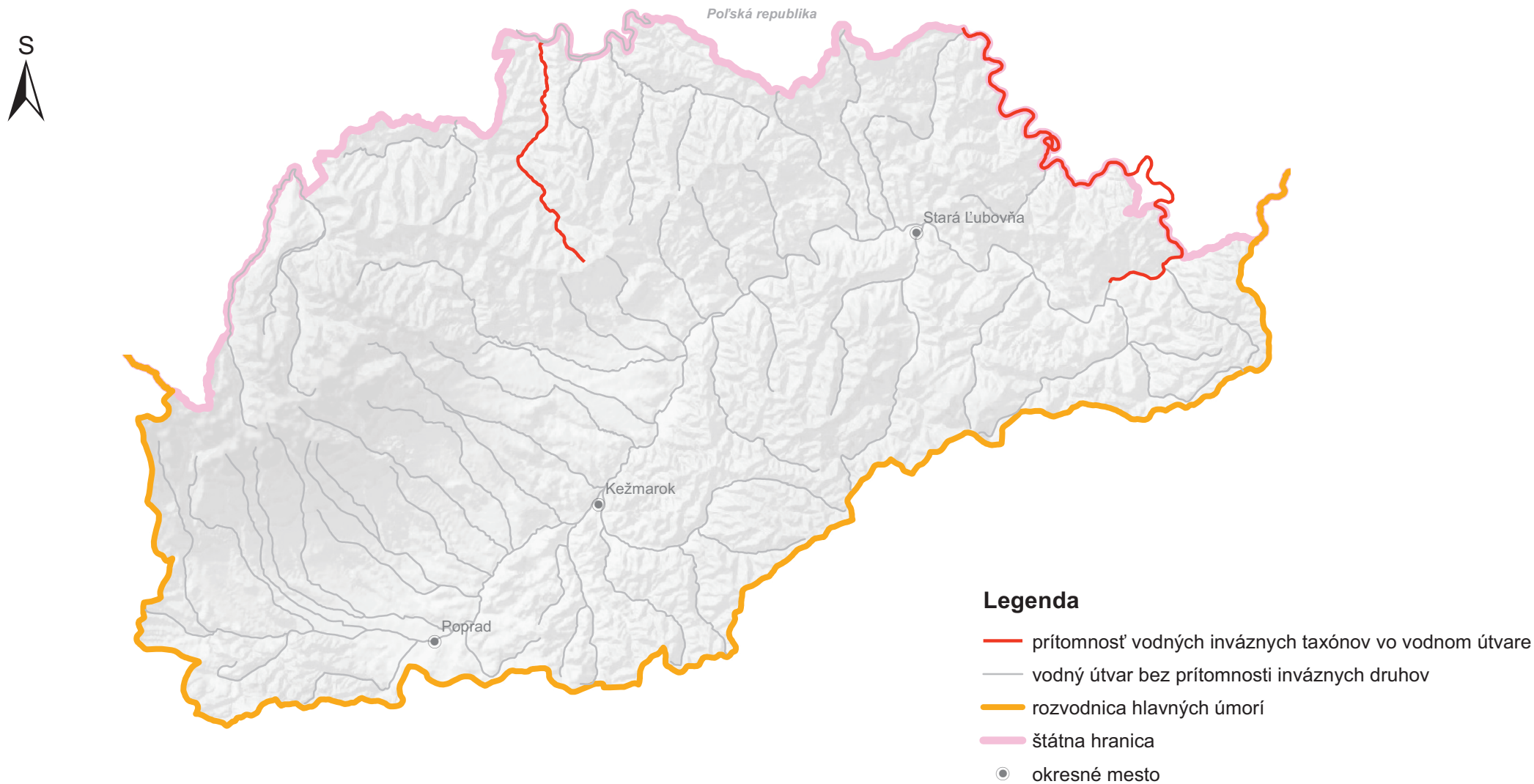
Rozšírenie inváznych druhov vo vodných útvaroch



Plán manažmentu čiastkového povodia Dunajca a Popradu

Mapa 4.5a

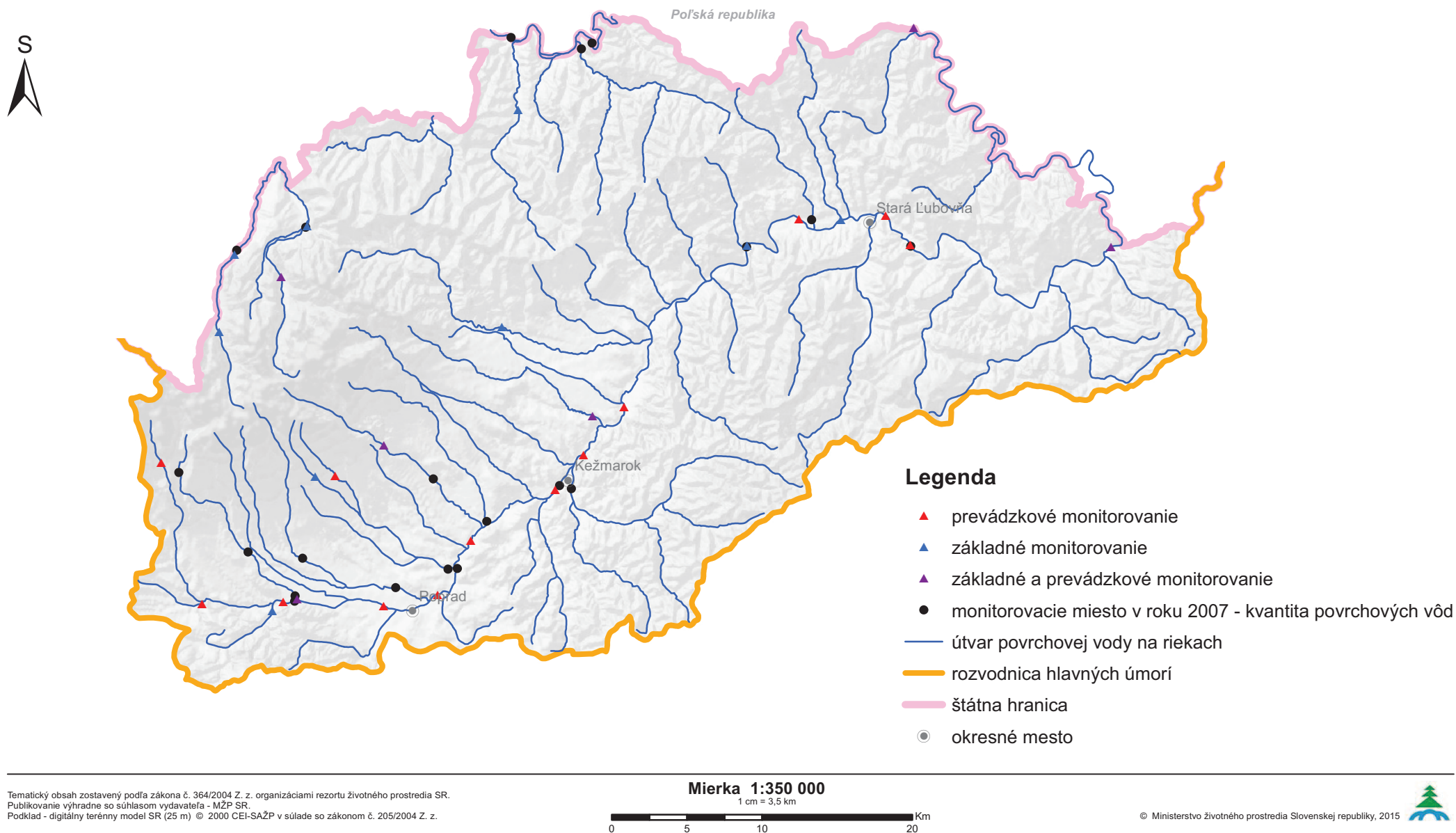
Rozšírenie inváznych druhov vodných a terestrických makrofýt vo vodných útvaroch



Plán manažmentu čiastkového povodia Dunajca a Popradu

Mapa 5.1

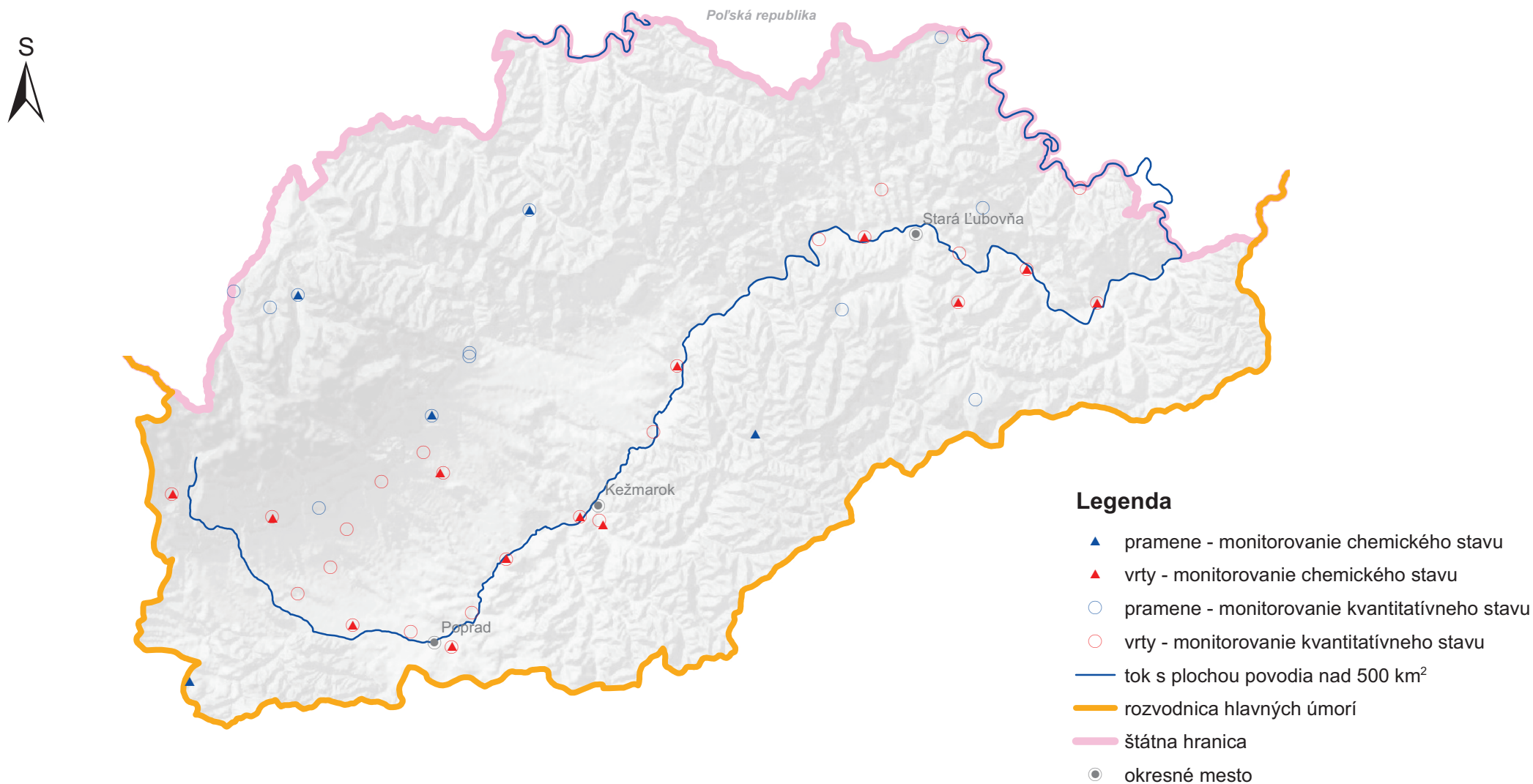
Monitorovacie stanice pre základný a prevádzkový monitoring povrchovej vody – obdobie 2009 až 2012



Plán manažmentu čiastkového povodia Dunajca a Popradu

Mapa 5.2

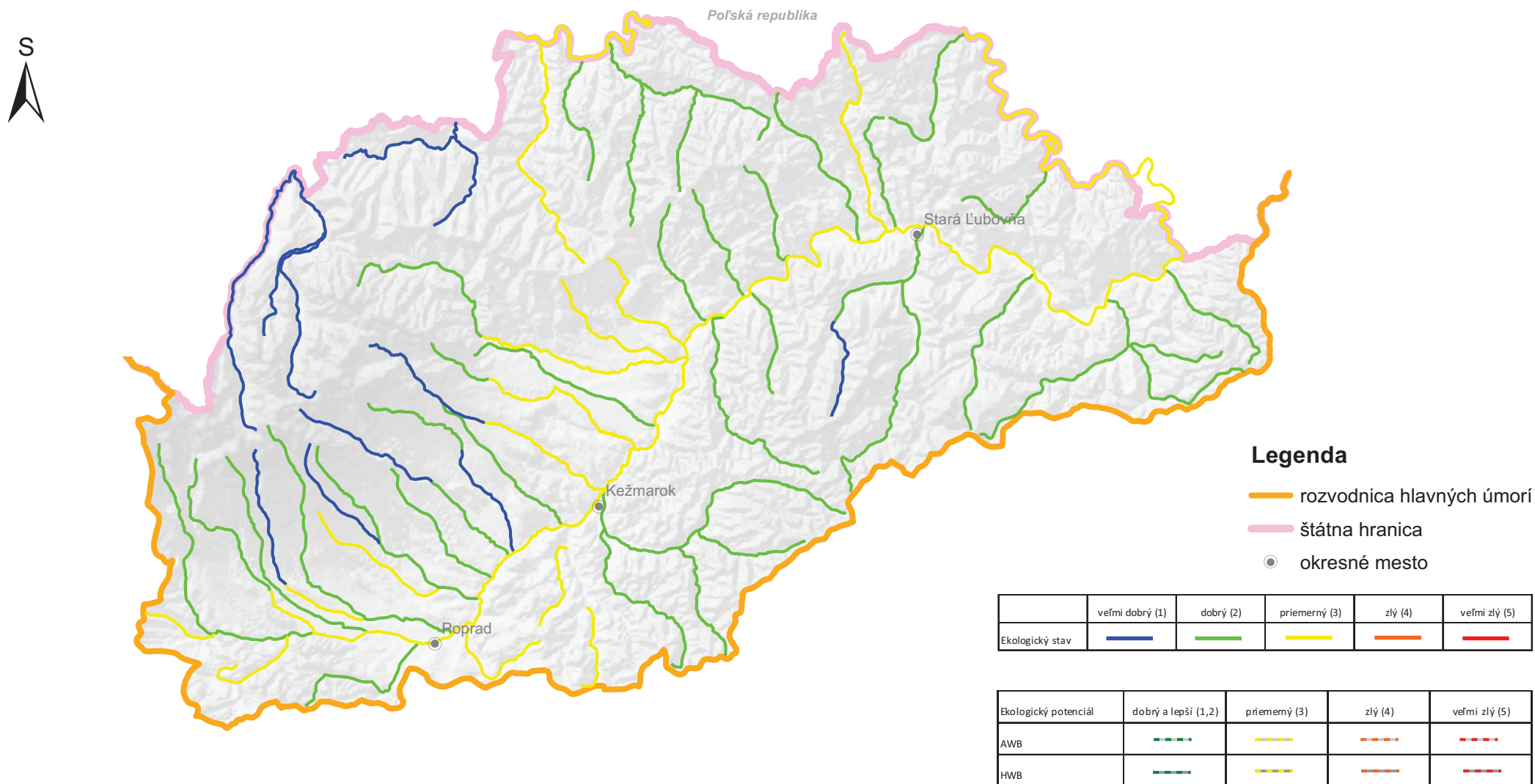
Monitorovacie stanice pre monitoring kvantitatívneho a chemického stavu podzemnej vody



Plán manažmentu čiastkového povodia Dunajca a Popradu

Mapa 5.3

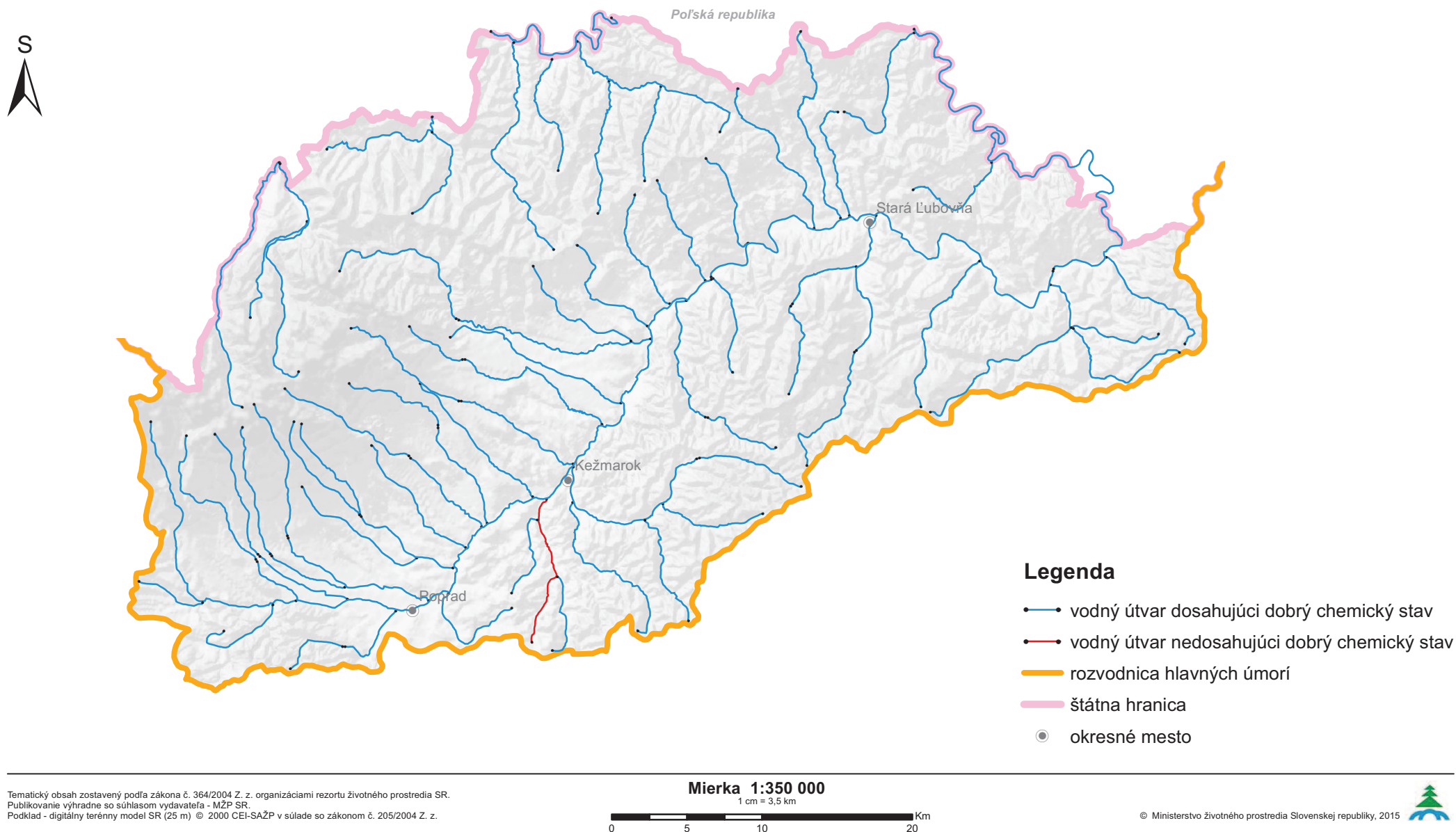
Ekologický stav / potenciál útvarov povrchovej vody – obdobie 2009 až 2012



Plán manažmentu čiastkového povodia Dunajca a Popradu

Mapa 5.4

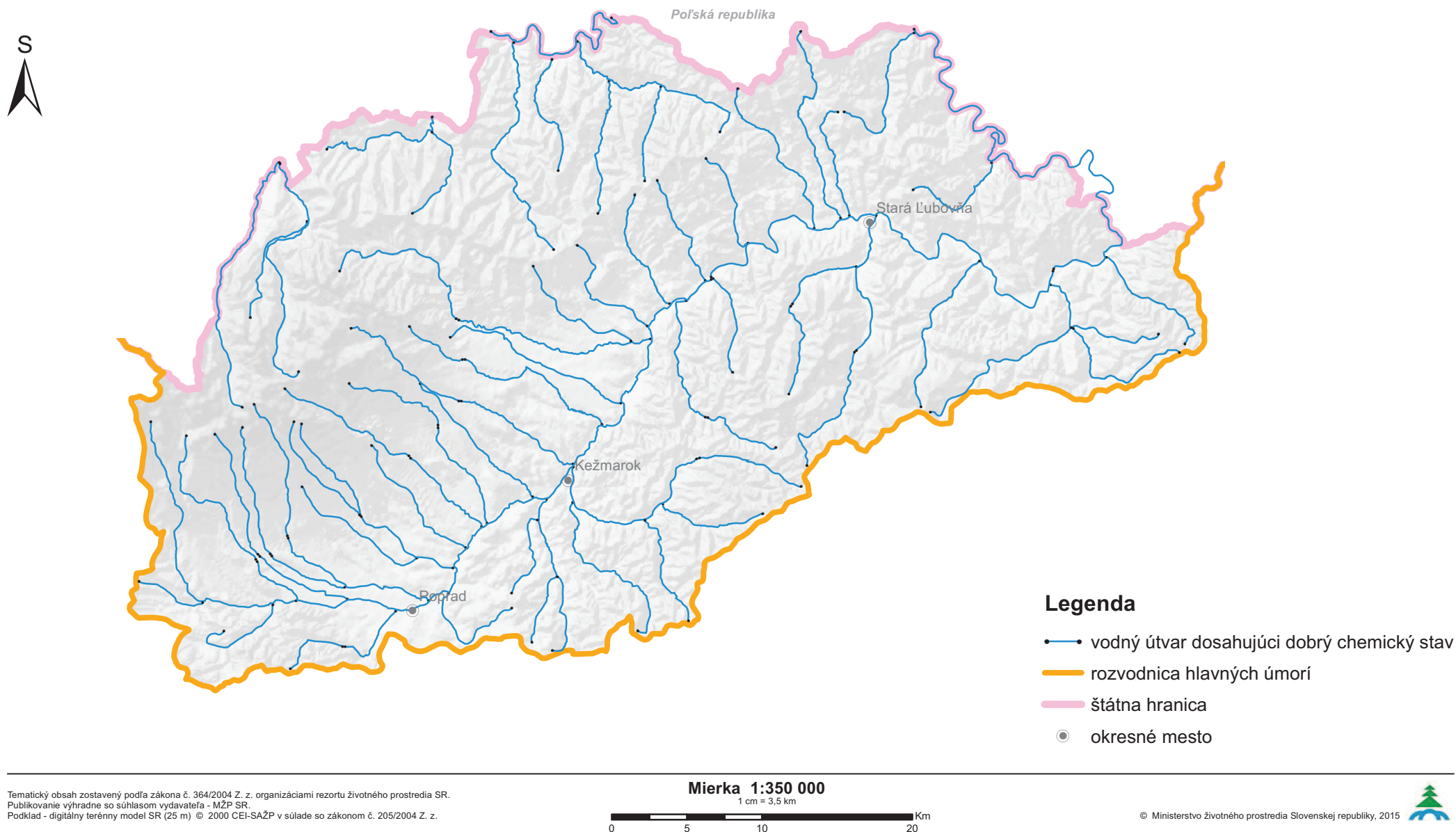
Chemický stav útvarov povrchovej vody – obdobie 2009 až 2012



Plán manažmentu čiastkového povodia Dunajca a Popradu

Mapa 5.4a

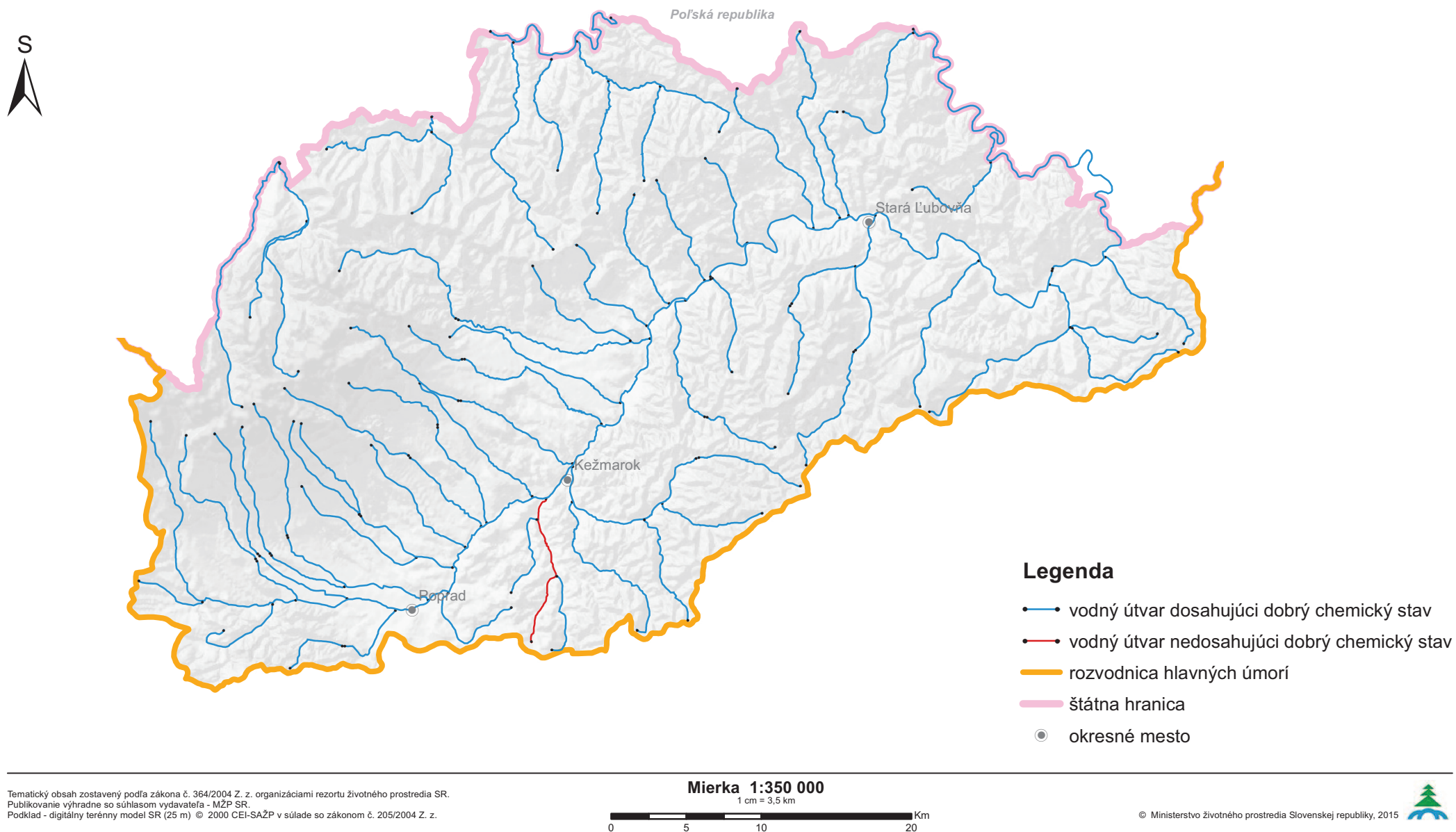
Chemický stav útvarov povrchovej vody – obdobie 2009 až 2012 – nesyntetické prioritné látky (kovy)



Plán manažmentu čiastkového povodia Dunajca a Popradu

Mapa 5.4b

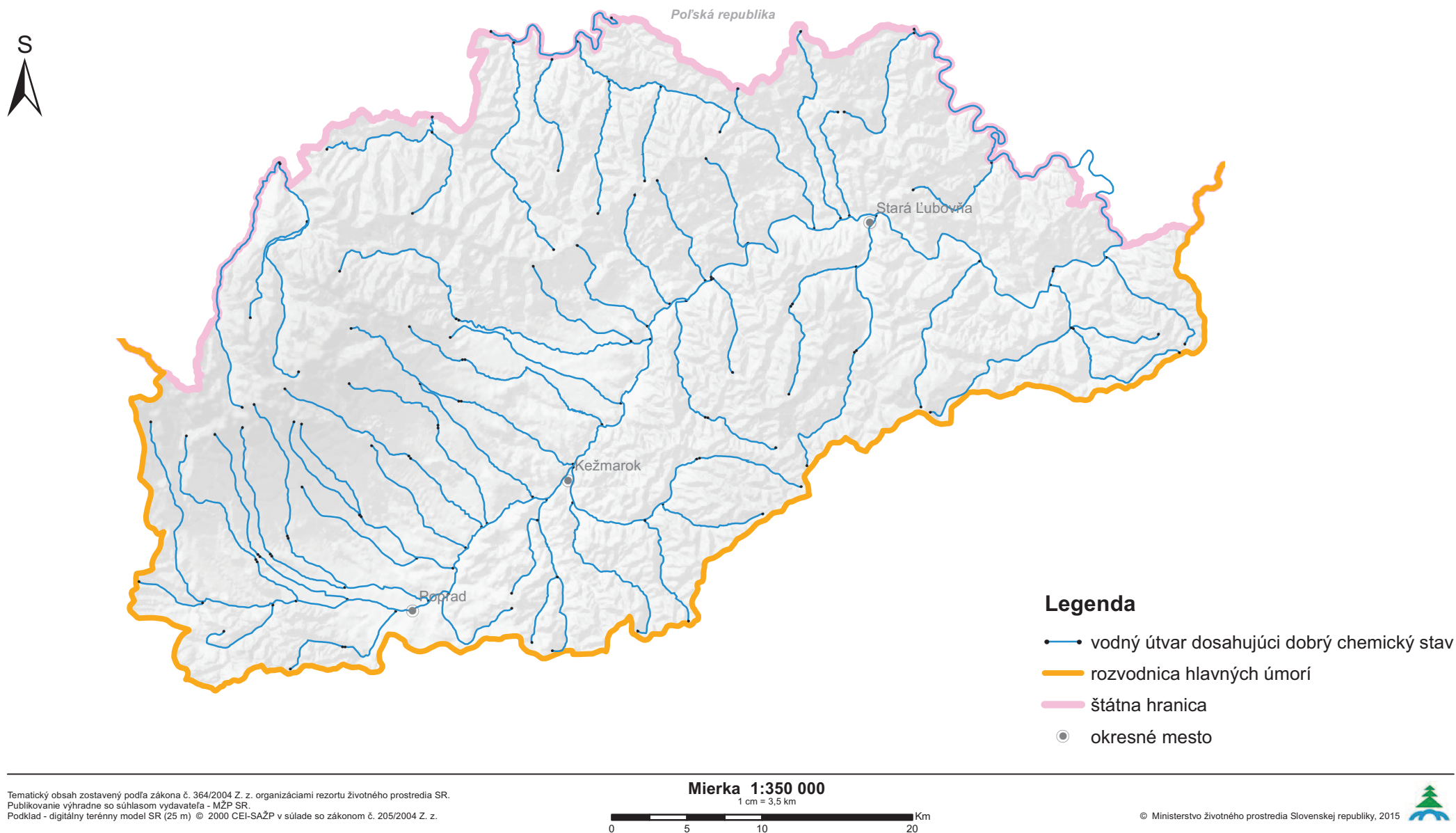
Chemický stav útvarov povrchovej vody – obdobie 2009 až 2012 – syntetické prioritné látky (ostatné znečisťujúce látky)



Plán manažmentu čiastkového povodia Dunajca a Popradu

Mapa 5.4c

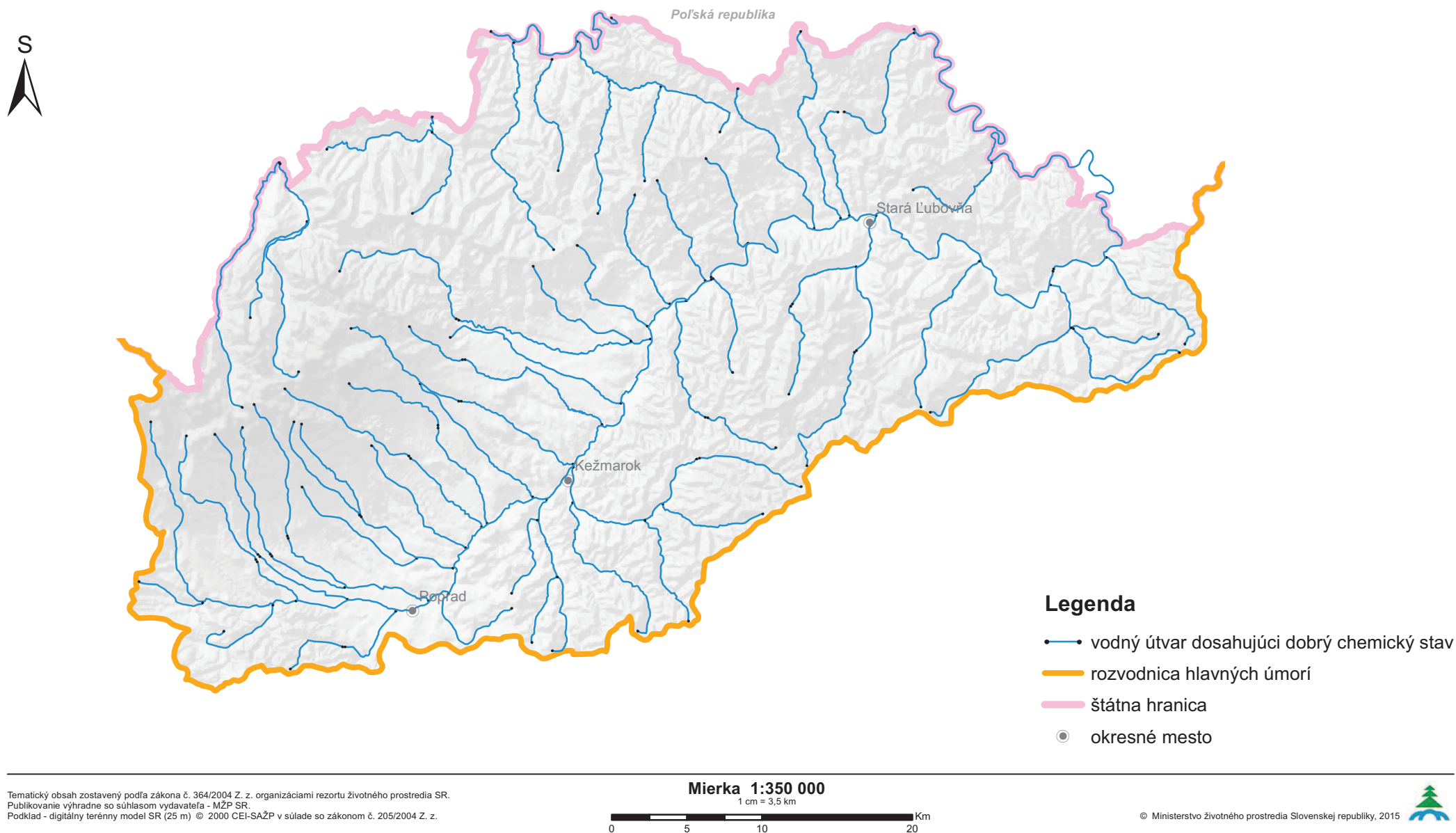
Chemický stav útvarov povrchovej vody – obdobie 2009 až 2012 – syntetické prioritné látky (pesticídy)



Plán manažmentu čiastkového povodia Dunajca a Popradu

Mapa 5.4d

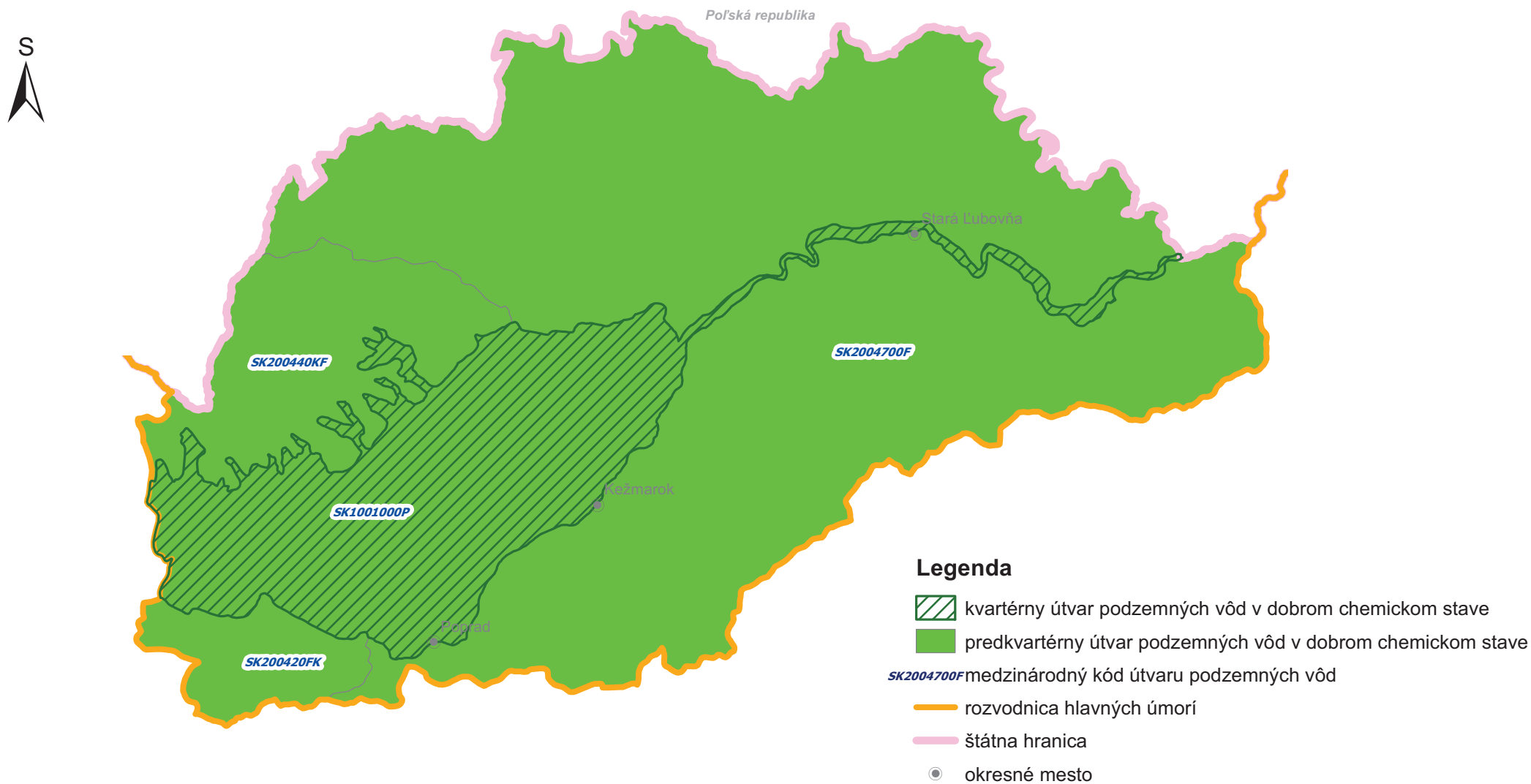
Chemický stav útvarov povrchovej vody – obdobie 2009 až 2012 – syntetické prioritné látky (priemyselné polutanty)



Plán manažmentu čiastkového povodia Dunajca a Popradu

Mapa 5.5

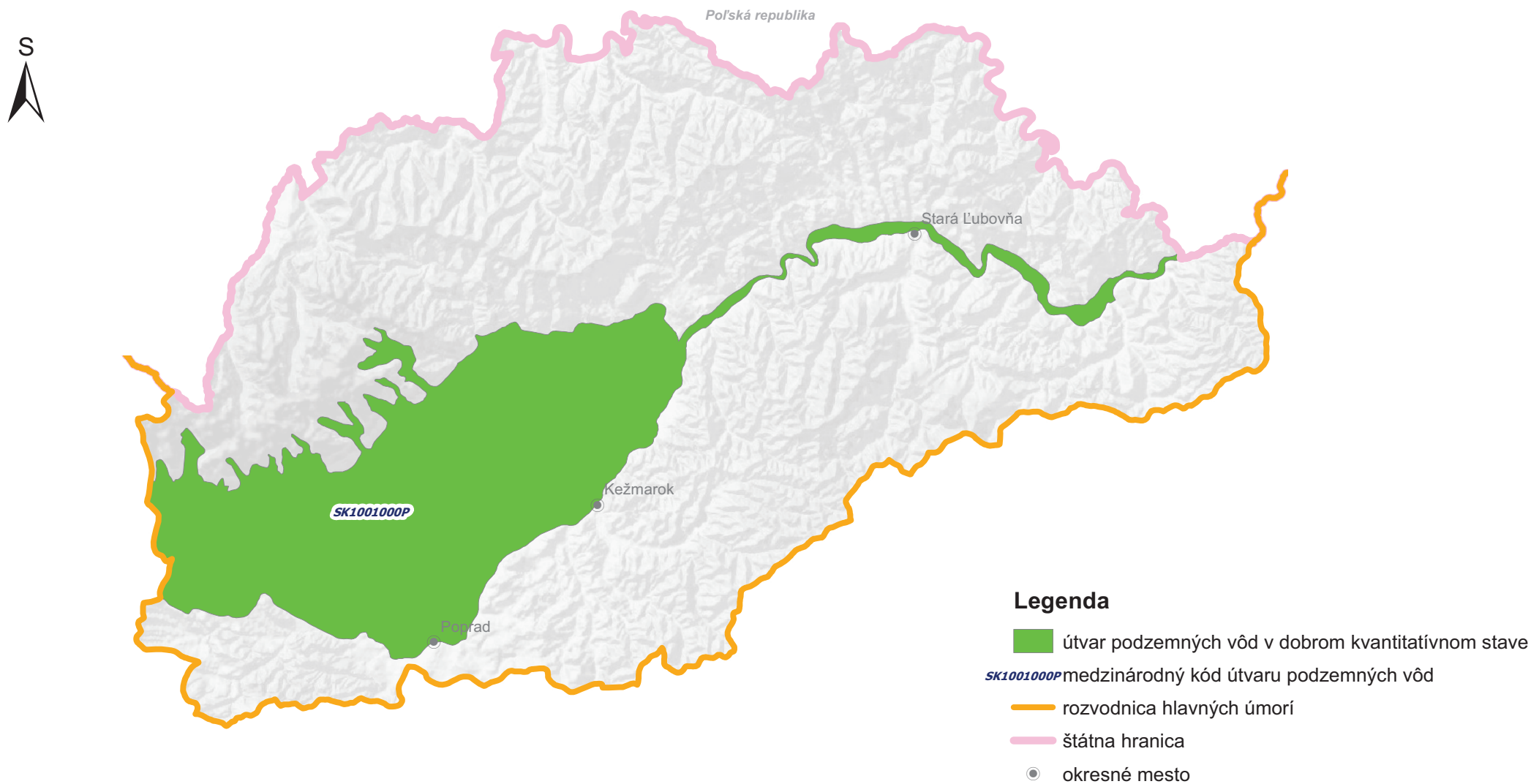
Chemický stav útvarov podzemnej vody – obdobie 2010 a 2011



Plán manažmentu čiastkového povodia Dunajca a Popradu

Mapa 5.6

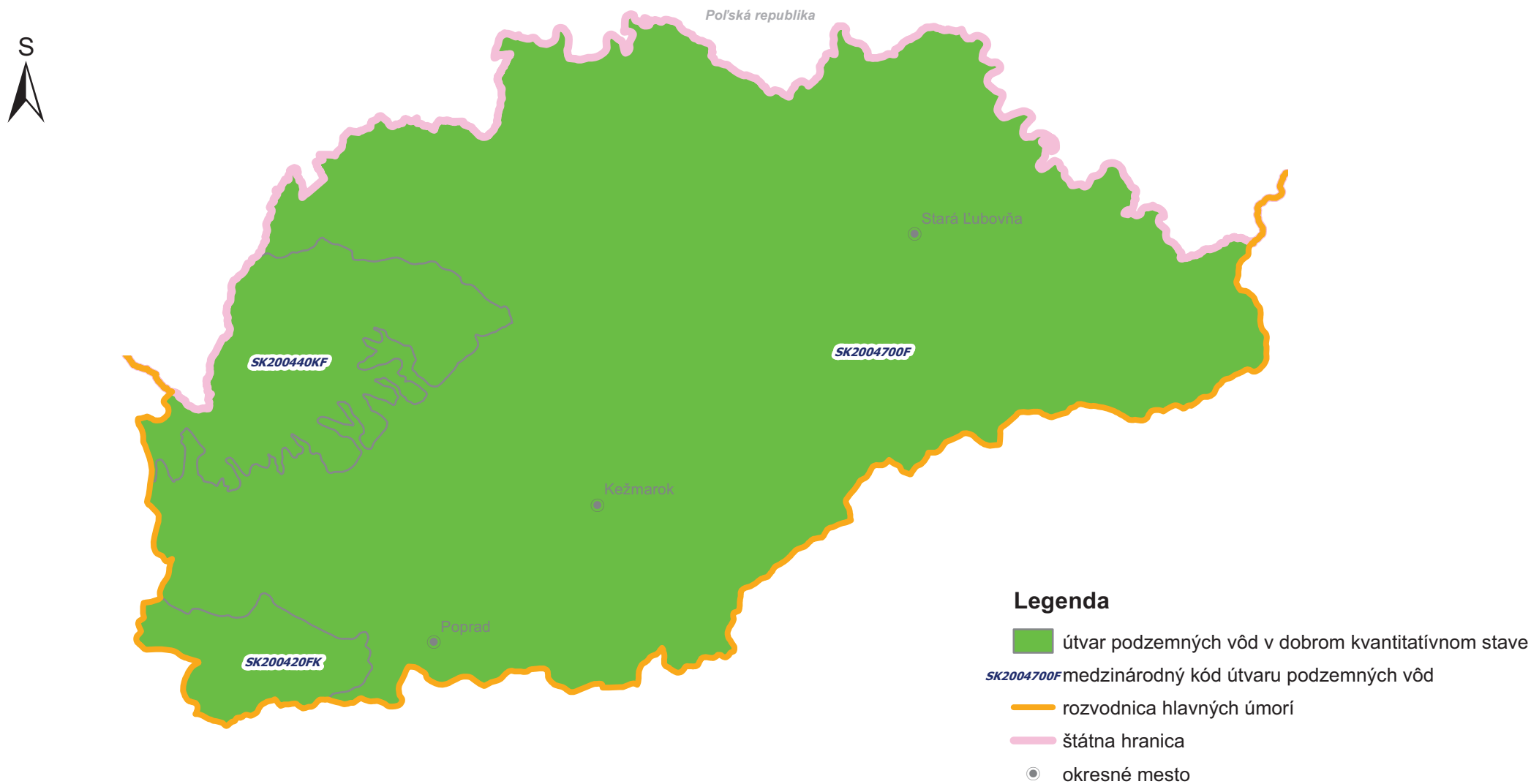
Kvantitatívny stav útvarov podzemnej vody v kvartérnych sedimentoch – rok 2011



Plán manažmentu čiastkového povodia Dunajca a Popradu

Mapa 5.7

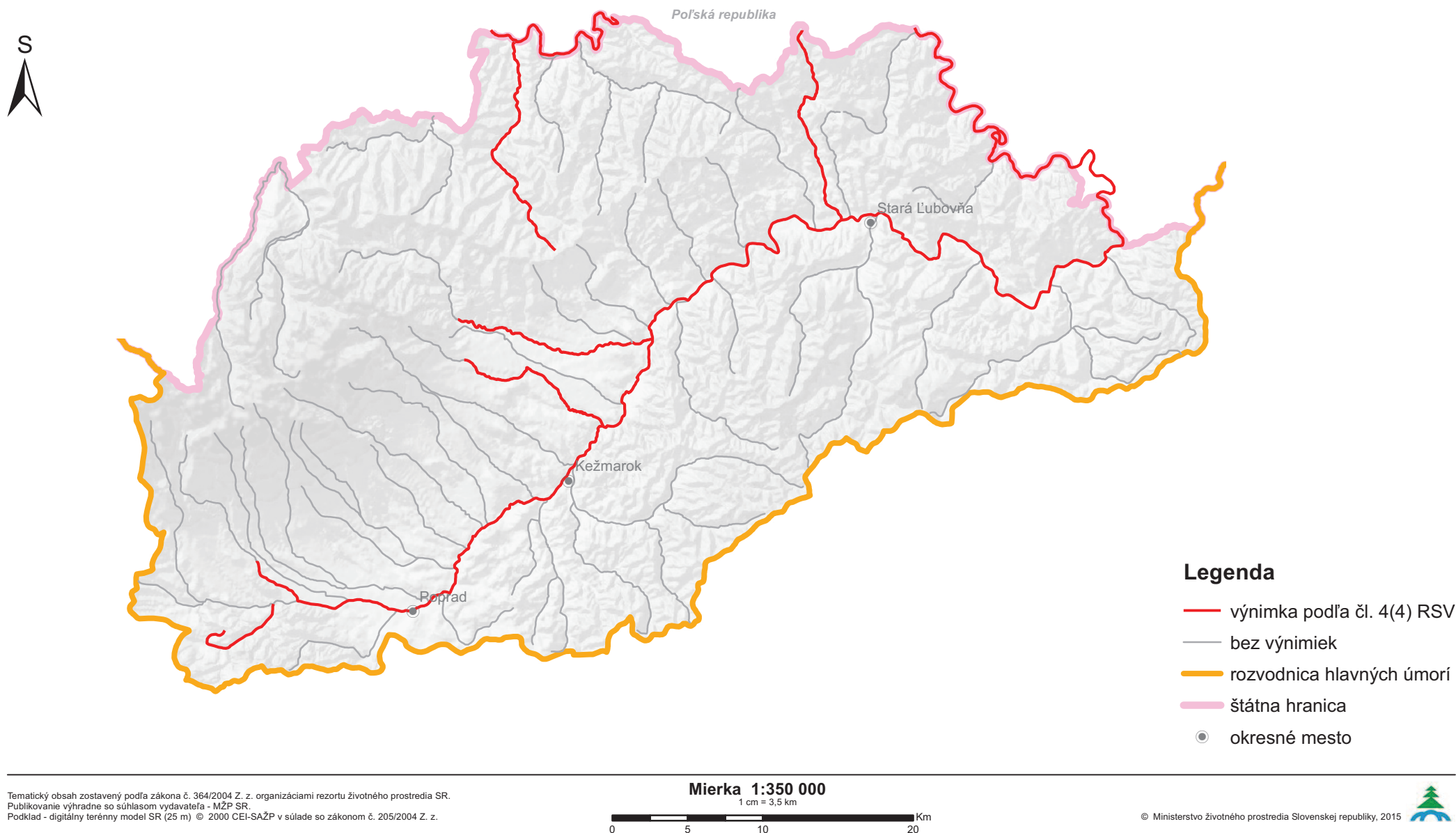
Kvantitatívny stav útvarov podzemných vôd v predkvartérnych horninách – rok 2011



Plán manažmentu čiastkového povodia Dunajca a Popradu

Mapa 6.1

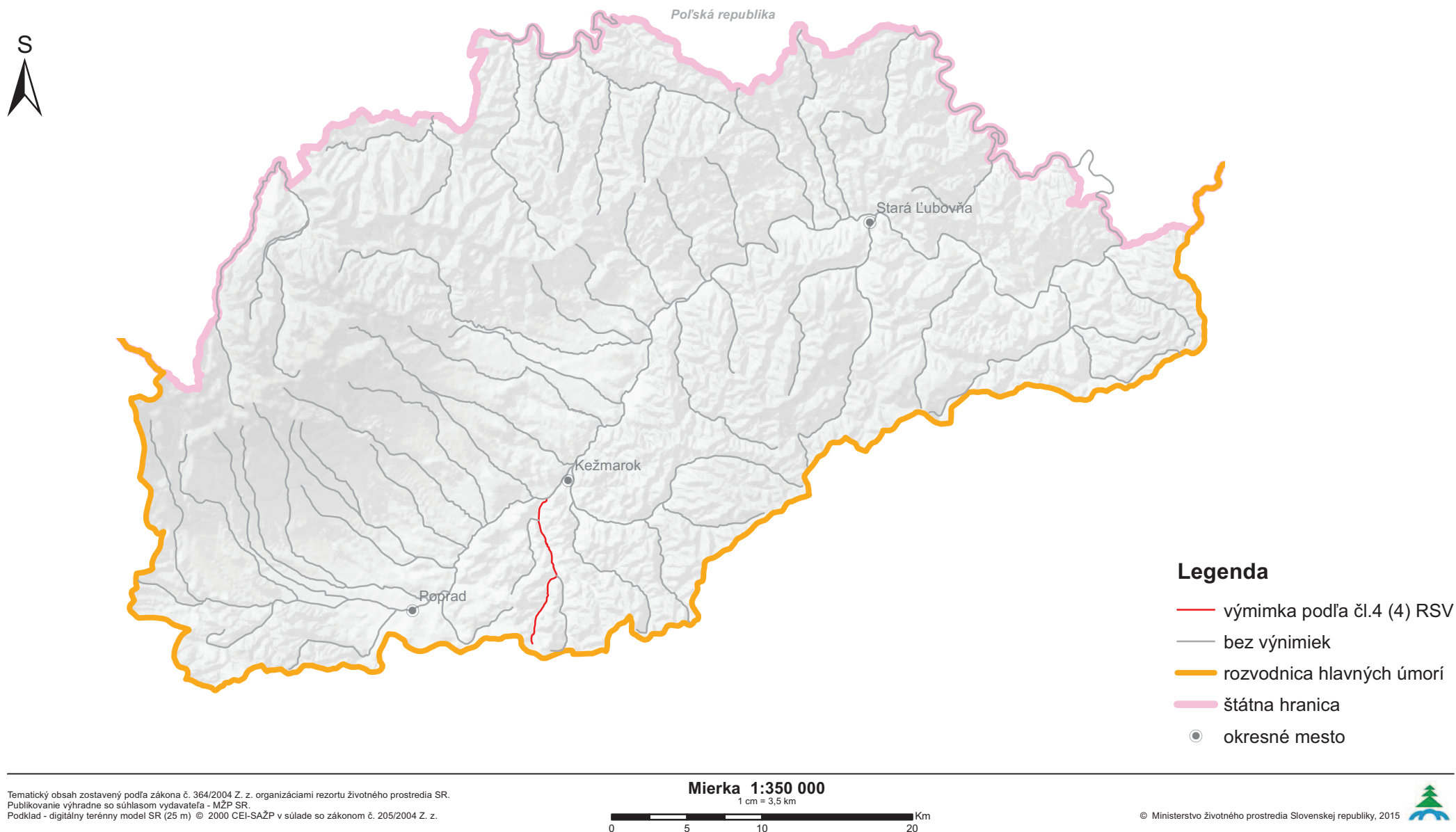
Výnimky z dosiahnutia dobrého ekologického stavu k roku 2021 pre útvary povrchových vôd



Plán manažmentu čiastkového povodia Dunajca a Popradu

Mapa 6.2

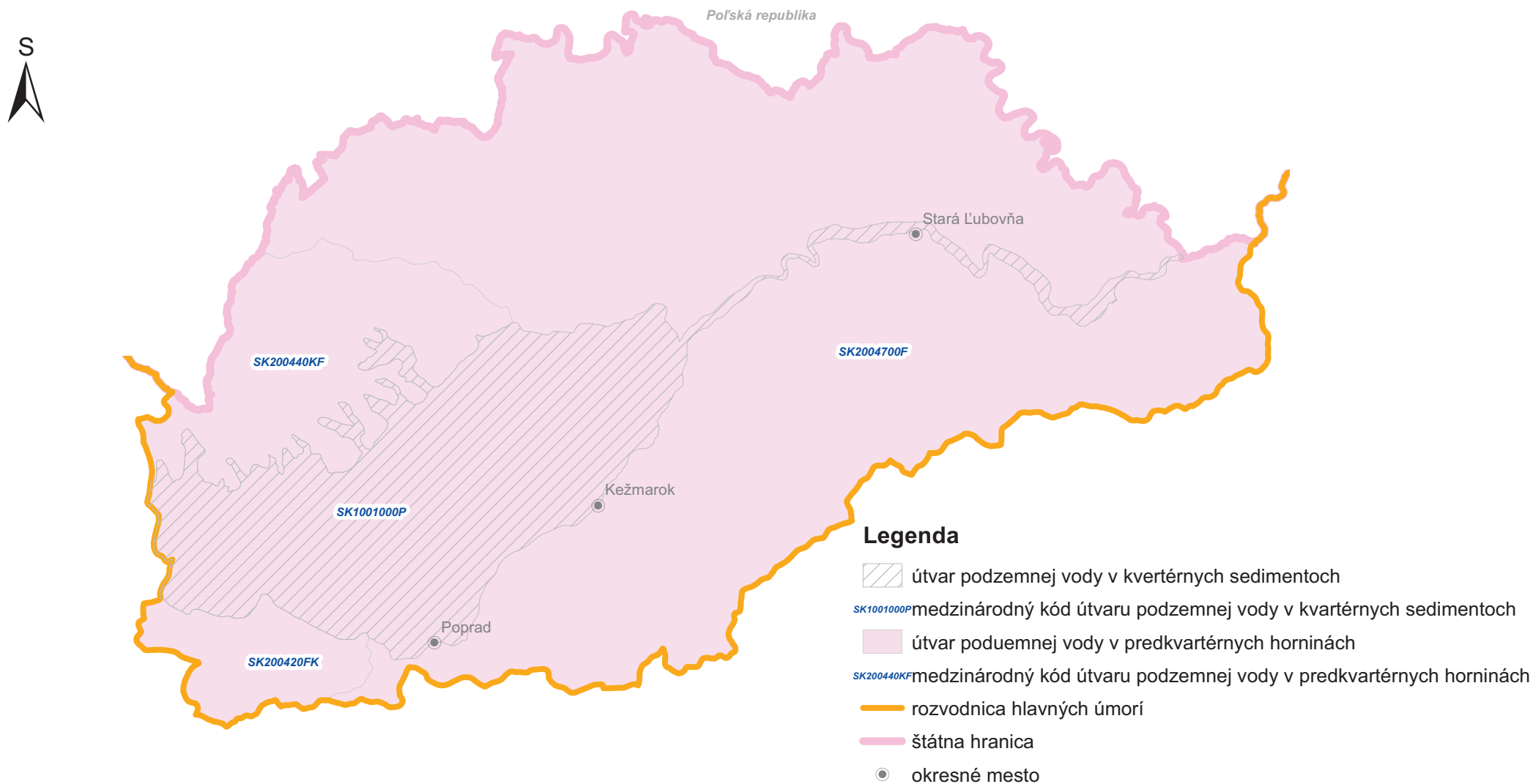
Výnimky z dosiahnutia dobrého chemického stavu k roku 2021 pre útvary povrchových vôd



Plán manažmentu čiastkového povodia Dunajca a Popradu

Mapa 6.3

Výnimky z dosiahnutie dobrého chemického stavu k roku 2021 pre útvary podzemnej vody



Plán manažmentu čiastkového povodia Dunajca a Popradu

Mapa 6.4

Výnimky z dosiahnutie dobrého kvantitatívneho stavu k roku 2021 pre útvary podzemnej vody

